



RETECORK

XARXA EUROPEA DE TERRITORIS SURERS

DOSSIER DE PRESENTACIÓ DE
MUNICIPIS ADHERITS



Índex

Andalusia	pàg. 3
Alcalá de los Gazules	
Cortes de la Frontera	
Hornachuelos	
Jimena de la Frontera	
Los Barrios	
Tarifa	
Castella-La Manxa	pàg. 21
Navahermosa	
Castella i Lleó	pàg. 24
Muelas del Pan	
Catalunya	pàg. 27
Calonge	
Cassà de la Selva	
Llagostera	
Palafrugell	
Sant Feliu de Guíxols	
Tordera	
Comunitat Valenciana	pàg. 45
Eslida	
Extremadura	pàg. 48
Mancomunitat Sierra de San Pedro	
San Vicente de Alcántara	

Andalusia

ALCALÁ DE LOS GAZULES

Cadis - Andalusia - Espanya

El municipi

Alcalá de los Gazules està situat als contraforts finals de la serra de Cadis. Forma part del Parc Natural de Los Alcornocales, la qual cosa ja d'entrada ens indica la seva estreta vinculació amb el món del suro i ens defineix el paisatge, sense oblidar les extensions de turons i hortes que completen un patrimoni natural variat i ric.

La seva història es remunta al paleolític i hi ha constància d'una població ibera estable des de l'any 189 a.C. Encara que a l'època de la colonització romana el poble es va anomenar Regina Turditana, la denominació actual és d'arrel àrab, derivada d'Al-Kalat (el castell) nom que va rebre a l'època de la conquesta pel castell que dominava el poble.

El casc històric està format per un entramat de carrerons que ha conservat el sabor tradicional andalús, en els quals es barregen edificis barrocs i neoclàssics, religiosos i d'arquitectura popular, amb un resultat harmònic i atractiu. El seu valor patrimonial li va valer la declaració de Conjunt Históricoartístic l'any 1984.

Avui en dia, els habitants del municipi viuen de la ramaderia, l'agricultura i la producció de suro, encara que el turisme ocupa un lloc important en l'activitat econòmica.

El suro i Alcalá de los Gazules

Situat al cor del Parc de Los Alcornocales, es el municipi amb la major superfície de tots els municipis inclosos en el mateix. La vinculació del municipi amb el suro és evident per a qualsevol visitant sense necessitat de ser un expert. Les alzines sureres envolten literalment el poble i el suro es manifesta com un recurs natural de primera magnitud.

La pela i aprofitament del suro segueix essent present a Alcalá de los Gazules, i perduren algunes fàbriques i indústries de tractament i manipulació, així com artesans que treballen aquesta matèria primera. Es preveu que el municipi en breu albergui el primer centre de qualitat del suro d'Andalusia.

Fonts: Wikipedia, web de l'Ajuntament d'Alcalá los Gazules, web del Parc Natural de Los Alcornocales, Andalucía Información (10/03/10) i Diario de Cádiz (11/03/10).

Alcalá de los Gazules a RETECORK

Ayuntamiento de Alcalá de los Gazules

Plaza de la Alameda Cruz 14 - 11180 Alcalá de los Gazules

T. 956 420 330

www.alcaladelosgazules.es

proyctored.alcalagazules@dipucadiz.es

Algunes dades municipals:

- Població: 5.619 habitants (2010)
- Extensió: 479,49 km²



Espais protegits, zones d'especial protecció per a les aus, parcs naturals i altres:

- Zona d'Especial Protecció per a les Aus de Los Acebuchales de la Campiña Sur de Cadis
- Parc Natural de Los Alcornocales

Recursos turístics:

- Patrimoni històric construït
- Carrerons i places del centre històric, declarades Conjunt Historicoartístic l'any 1984 *
- Dipòsit romà de la Salada, segle II a.C.
- Casa del Cabildo, segle XVI
- Església Major Parroquial de San Jorge, segles XVI a XVIII *
- Convent de Santa Clara, segles XVI i XVII
- Església de San Francisco, segle XVII
- Convent de Santo Domingo, segle XVI
- Santuari Ntra. Sra. de los Santos, segle XVII
- Los Pozos, origen àrab
- Cases senyorials

** Elements de patrimoni històric construït d'Alcalá de los Gazules declarats béns culturals protegits entre els cinc amb els que hi compta el municipi.*

- Patrimoni natural
- Parc Natural de Los Alcornocales
- Embassament del riu Barbate
- Conjunt rocós de Las Peñas

- Parc Municipal Félix Rodríguez de la Fuente
- o Centres d'interpretació, arxius històrics, museus, rutes o altres relacionats amb el suro
- Centre d'Interpretació Etnogràfic
- Construcció en curs del Centre de qualitat del Suro d'Andalusia
- o Festes, tradicions i patrimoni intangible
- Carnavals
- Setmana Santa
- Romeria de Nuestra Señora de los Santos, es celebra al setembre
- Festes patronals de San Jorge, es celebren a l'abril
- Feria de Agosto

Oferta turística:

El municipi disposa de tipologia variada d'allotjament, amb un hotel de 3 estrelles i un altre de 2 estrelles, un hostel, un càmping i cinc cases i apartaments rurals.

La seva oferta es complementa amb set restaurants.

Per més informació

Ajuntament d' Alcalá de los Gazules
Plaça de la Alameda Cruz, 14
T. 956 420 330
www.turismodelosgazules.com
info@turismodelosgazules.com



Alcalá de los Gazules

CORTES DE LA FRONTERA

Màlaga - Andalusia - Espanya

El municipi

Cortes de la Frontera està situat a l'oest de la província de Màlaga i forma part de la comarca de la Serranía de Ronda, a la vall del riu Guadiaro.

El seu paisatge es caracteritza per les alzines sureres i el bosc mediterrani, que ocupen més de 17.000 hectàrees, sense oblidar el bosc de ribera que voreja la llera del riu Guadiaro. La seva privilegiada ubicació entre els parcs naturals de Los Alcornocales i la Sierra de Grazalema, que protegeixen la major part del terme municipal, fa que actui de porta d'accés als parcs, amb un centre d'acollida de visitants al mateix municipi.

Com tota la zona, Cortes de la Frontera va ser habitat des de fa molt de temps, encara que van ser els romans i posteriorment els àrabs els grans pobladors del terme, tal com apunten les múltiples restes de la seva estada: les ruïnes de Seponta, Cortes el Viejo o la Torre de Paso.

El municipi va canviar el seu emplaçament a l'actual a final del segle XVII, per la qual cosa no es conserva un nucli antic tradicional, encara que sí que es conserven diversos edificis singulars, com el propi Ajuntament, l'Església parroquial de Nuestra Señora del Rosario, la Torre de Paso o la Capella de Valdenebros.

Actualment la població està dividida en tres nuclis: Cortes de la Frontera, Cañada del Real Tesoro i Barriada El Colmenar. Té una economia diversificada, amb presència de ramaderia i agricultura, però també indústria surera i un important pes dels serveis en general, amb una presència cada vegada més gran de l'activitat turística.

El suro i Cortes de la Frontera

És el municipi malagueny que més suro produeix, prop del milió de quilos anuals. Cal tenir en compte que la majoria prové de muntanya pública, per la qual cosa, a part de formar part de la vida dels seus habitants, la seva comercialització és un ingrés fonamental en el pressupost municipal.

Font: Wikipedia i web de l'Ajuntament de Cortes de la Frontera.

Cortes de la Frontera a RETECORK

Ayuntamiento de Cortes de la Frontera

C. Márquez de Estella, s/n - 29380 Cortes de la Frontera

T. 952 154 000

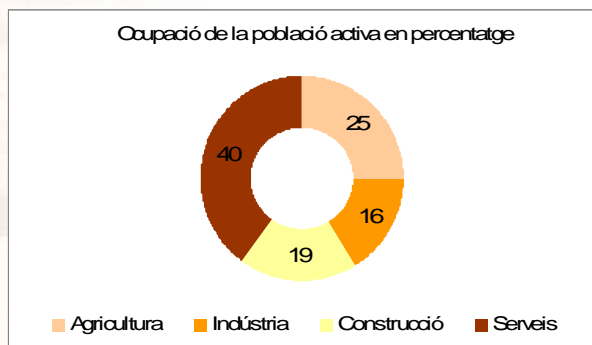
F. 952 154 342

www.cortesdelafrontera.es

cortes@sopde.es

Algunes dades municipals:

- Població: 3.714 habitants (2010)
- Extensió: 175,87 km²



Espais protegits, zones d'especial protecció per a les aus, parcs naturals i altres:

- Parc Natural de Los Alcornocales
- Parc Natural Sierra de Grazalema
- Zones d'Espacial Protecció per a les Aus de Sierra de Grazalema, riu Guadiaro i Valle del Río del Genal

Recursos turístics:

- Patrimoni històric construït
 - Edifici de l'Ajuntament, d'estil neoclàssic, any 1784
 - La Casa de Piedra, segles VI i VII
 - Església de Nuestra Señora del Rosario, segle XVIII
 - La plaça de toros, segle XIX
 - Capella i pòrtic de Valdenebros, segle XVIII
 - Torre de Paso, segle XIII
 - Cortes El Viejo, antic assentament romà i àrab del municipi
- Patrimoni Natural
 - Canó de las Buitreras
 - Parc Natural de Los Alcornocales
 - Parc Natural Sierra de la Grazalema
 - La Saucedá
 - Serra de Libar
 - Serra de los Pinos
 - El Peñón del Berrueco,
 - Serra del Castillo
 - Cerro Pajarraquera

- o Centres d'interpretació, arxius històrics, museus, rutes o altres relacionats amb el suro
 - Centre de visitants de Cortes de la Frontera
 - Sala d'exposicions Pablo Picasso

- o Festes, tradicions i patrimoni intangible
 - Carnaval
 - Setmana Santa
 - Corpus Christi, es celebra entre els mesos de maig i juny
 - Romeria de la Virgen del Rosario, es celebra a principi del mes de juny
 - Romeria del Caballo, es celebra a mitjans de juny
 - Feria de San Roque i San Sebastián, es celebra a mitjans d'agost
 - Festes del Colmenar i de la Estación, es celebren a finals del mes de juliol i a principis d'agost, respectivament

Oferta turística:

El municipi disposa d'una oferta d'allotjament variada, amb tres hotels de 2, 3 i 4 estrelles respectivament, un càmping, dos albergs i vuit cases i apartaments rurals. Complementen l'oferta turística quatre restaurants.

Per més informació

Ajuntament de Cortes de la Frontera
C. Márquez de Estella, s/n
T. 952 154 000
www.cortesdelafrontera.es



Cortes de la Frontera

HORNACHUELOS

Còrdova - Andalusia - Espanya

El municipi

El municipi d'Hornachuelos està situat a la part occidental de la província de Còrdova, a la comarca de la Vega del Guadalquivir.

Una part del territori pertany al Parc Natural de la Serra de Hornachuelos, que forma part del massís de Serra Morena. Protegit al 1989, la vegetació principal del parc es compon d'alzines i alzines sureres, l'abundància de les quals ha fet de l'extracció del suro una activitat tradicional a Hornachuelos.

Hi ha constància d'ocupació en el neolític i en època romana, però és en temps de l'ocupació àrab quan Hornachuelos es configura en la seva forma actual. Així, el nucli urbà conserva l'estructura del poblat àrab, amb carrers estrets i amb fortes pendents i edificis d'aquell període, com la fortalesa.

El sector primari és el més important del municipi, tant per producció agrícola o ramadera, com pel pes de les activitats cinegètiques, activitat turística que es comença a imposar com un dels principals atractius d'Hornachuelos.

El flux de visitants que generen tant el parc natural como l'activitat cinegètica ha propiciat l'aparició d'un sector terciari basat en els serveis turístics, especialment allotjaments rurals de diversa tipologia.

El suro i Hornachuelos

L'extracció del suro és una de les activitats tradicionals d'Hornachuelos. Amb gran extensió d'alzines sureres, la "pela" del suro ha estat una activitat tradicional per als seus habitants, que han trobat en el suro una font d'ingressos complementària.

L'any 2004, Corcho del País, empresa certificada amb la distinció de qualitat Systemcode, va anunciar l'adquisició d'una planta a Hornachuelos, en la qual realitzaria el procés de selecció i assecatge de les planxes de suro. Serà la primera empresa de manipulació del suro que s'estableix al municipi.

Font: Wikipedia, web de l'Ajuntament d'Hornachuelos, web del Parc Natural de la Serra de Hornachuelos i Corcho del País

Hornachuelos a RETECORK

Ayuntamiento de Hornachuelos

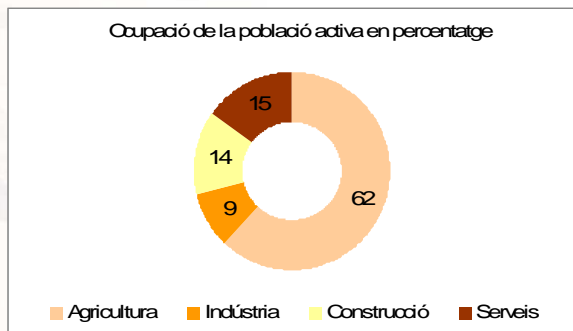
Plaza Constitución, 1 - 14740 Hornachuelos

T. 957 641 051

www.hornachuelos.mancomunidadvega.dnsalias.net

Algunes dades municipals:

- o Població: 5010 habitants (gener 2011)
- o Extensió: 909,22 km²



Espais protegits, zones d'especial protecció per a les aus, parcs naturals i altres:

- o Zones d'especial protecció per a les aus de:
 - Serra Nort
 - Barrancs del riu Retortillo
 - Guadiato-Bembezar
 - Riu Guadalquivir
- o Parc Natural de la Serra de Hornachuelos

Recursos turístics:

- o Patrimoni històric construït
 - Castell i recinte emmurallat d'Hornachuelos, segles VIII i IX *
 - Coves i cases penjades
 - Ermita de El Salvador, segle XVIII
 - Església de Santa María de las Flores, segle XVI *
 - Jardí de Moratalla, de l'època musulmana *
 - Església Conventual Carmelitas Descalzas de Nuestra Señora de la Sierra *
 - Antiga Posada del S.XVII, considerada d'interès etnològic **
 - Jaciment tardo romà (necròpolis de Ochaviollos)

* Elements del patrimoni històric construït d'Hornachuelos declarats béns culturals protegits.

** En procés de ser declarada bé cultural protegit.

- o Patrimoni natural
 - Parc Natural Sierra de Hornachuelos
 - Rius Bembezar, Guadiato i Retortillo
 - Població de linx ibèric

- o Centres d'interpretació, arxius històrics, museus, rutes o altres relacionats amb el suro
- Centre d'interpretació del Parc Natural Sierra de Hornachuelos
- Casa de Cultura
- o Festes, tradicions i patrimoni intangible
- Festes i romeria de Nuestra Señora Reina de los Ángeles, es celebra a principi del mes d'agost
- Cavalcada dels Reis Mags
- Dia d'Andalusia (embelliment de carrers i perol), es celebra al febrer
- Carnaval
- Setmana Santa
- Cruces de Mayo
- Corpus Christi, es celebra al maig o juny segons l'any
- Fires dels poblats de colonització, es celebren entre maig i juny
- Fira i romeria de San Abundio, es celebra l'últim diumenge d'abril

Oferta turística:

Els allotjaments d'Hornachuelos són fonamentalment cases rurals, amb disset establiments d'aquesta tipologia i un d'apartaments rurals. També disposa d'un hostel, una pensió i un restaurant.

Per més informació

Oficina de Turisme de Hornachuelos
C. Antonio Machado, 6
T. 957 640 786
turismo@hornachuelosrural.com
www.hornachuelosrural.com



Hornachuelos

JIMENA DE LA FRONTERA

Cadis – Andalusia – Espanya

El municipi

Jimena de la Frontera està situada a la comarca del Campo de Gibraltar, entre la Badia de Algeciras i la Serranía de Ronda i té quatre nuclis de població. Gairebé dues tercers parts de terme municipal pertanyen al Parc Natural de Los Alcornocales i el seu paisatge inclou boscos d'alzines i alzines sureres, hortes, tarongers i boscos de ribera al llarg dels tres rius que flueixen pel municipi: el Guadarranque, el Guadiaro i l'Hozgarganta.

La història del municipi es remunta a l'Edat de Bronze, de la qual es conserven pintures rupestres a la Laja, i també hi ha indicis d'ocupació fenícia i romana. La seva situació fronterera va comportar que patís diverses ocupacions en època àrab, fins a la seva reconquesta definitiva el 1431. La ciutat també va ser seu de la Guerra de la Independència Espanyola contra els francesos.

Jimena és un exemple típic de poble de Reconquesta, amb el Castell a la part alta del turó i el poble de cases blanques, que des de la protecció de la muralla va descendint pel vessant buscant terrenys fermes en una zona de grederes inestables. El traçat dels seus carrers, els seus edificis singulars i la seva magnífica conservació van ser clau en la declaració de Conjunt Historicartístic l'any 1931.

El suro i Jimena de la Frontera

Situada en una emblemàtica zona d'alzines sureres, la pela periòdica del suro d'aquests arbres és una activitat històrica a Jimena, on també hi ha finques de titularitat pública, que aporten fons a l'erari municipal.

Actualment al municipi hi ha dues empreses de manufactures del suro.

Font: Wikipedia, web de l'Ajuntament de Jimena de la Frontera, web del Parc Natural de Los Alcornocales i web del Museu Cruz Herrera.

Jimena de la Frontera a RETECORK

Ayuntamiento de Jimena de la Frontera
C. Sevilla, 61 - 11330 Jimena de la Frontera
T. 956 640 254 / 5
www.jimenadelafrontera.es

Algunes dades municipals:

- Població: 10.440 habitants (gener 2011)
- Extensió: 345,66 km²



Espais protegits, zones d'especial protecció per a les aus, parcs naturals i altres:

- Parc Natural de Los Alcornocales
- Zones d'Espacial Protecció per a les Aus del riu Guadiaro i del riu Hozgarganta

Recursos turístics

- Patrimoni històric construït
 - Traçat urbà del centre històric, de l'època àrab, declarat Conjunt Historicoartístic al 1931 *
 - Pintures rupestres de la Laja *
 - Castell de Jimena i muralles, segles XIII i XIV, declarat Monument Nacional *
 - Torre del Homenaje (part del castell) *
 - Canal del Cao, segle XVIII
 - Església de Nuestra Señora de la Victoria, segle XVI
 - Santuari de Nuestra Señora de los Ángeles, segle XV
 - Claustre de la Santa Misericordia, segle XVIII
 - Coves de Chinchilla *
 - Cova del Risco del Tajo Gordo *
 - Cova de Jimena *
 - Abrigo Rancho de Valdechuelo *

* *Elements del patrimoni històric construït de Jimena de la Frontera declarats béns culturals protegits entre els setze amb els que hi compta el municipi.*

- Patrimoni natural
 - Parc Natural de Los Alcornocales
 - Rius Guadiaro i Hozgarganta

- o Centres d'interpretació, arxius històrics, museus, rutes o altres relacionats amb el suro
 - Casa de la Cultura
 - Centre cultural Reina Sofía
 - Galeria d'art El Horno de la Guapa
 - Antiga Església de la Misericordia
- o Festes, tradicions i patrimoni intangible
 - Festival internacional de música
 - Carnavals
 - Corpus Christi, es celebra els mesos de maig o juny, segons l'any
 - Fira de la Taronja
 - Fira del bestiar de maig
 - Setmana Santa
 - Fira d'agost
 - La Novena de los Angeles

Oferta turística:

El municipi disposa d'una extensa oferta de restauració, amb vint establiments, així com un hotel de 4 estrelles, dos hotels d'1 estrella, catorze cases rurals i un càmping.

Per més informació

Oficina de Turisme de Jimena de la Frontera
C/ Misericòrdia, s/n
11330 Jimena de la Frontera
T. 956 64 05 69



Jimena de la Frontera

LOS BARRIOS

Cadis - Andalusia – Espanya

El municipi

Los Barrios forma part de la província de Cadis i està situat a la comarca del Campo de Gibraltar, entre la muntanya i els litorals de la Costa de la Llum i la Costa del Sol. La seva proximitat amb l'estret de Gibraltar l'ha convertit en un enclavament estratègic.

Posseeix un dels termes municipals més grans d'Espanya, amb gairebé 350 km², gran part del qual pertany al Parc Natural de Los Alcornocales. Tres rius, el Palmones, el Guadarranque i el Guadacorte, conflueixen en el municipi i compta amb sis nuclis població: Los Barrios, Palmones, Los Cortijos, Guadacorte, Ciudad Jardín i Puente Romano.

Va ser habitat en la prehistòria i en l'ocupació àrab, encara que de forma poc intensa. Durant la reconquesta va passar a formar part de la Casa Medina-Sidonia i és a inicis del segle XVI quan pren especial importància pel prestigi de les drassanes que hi havia al municipi.

A l'actualitat, Los Barrios compagina un vessant industrial, amb indústria siderúrgica i una central tèrmica, entre d'altres, amb l'activitat turística i les activitats silvícoles tradicionals, entre les quals hi ha la pela del suro, a la zona del parc natural.

El suro i Los Barrios

La pela i la indústria surera es mantenen com activitats vigents a Los Barrios, aquesta última està tant vinculada a l'extracció com al tractament i manufacturació del suro, amb dues empreses establertes al municipi.

Iniciatives noves, com la Fira del Suro i el Vi i una trobada temàtica sobre el tap de suro i la seva aplicació en la taponada de vins, reforcen la relació del suro amb Los Barrios.

Font: Wikipedia, web de l'Ajuntament de Los Barrios i web del Parc Natural de Los Alcornocales.

Los Barrios a RETECORK

Ayuntamiento de Los Barrios

Plaza de la Iglesia, 1 - 11370 Los Barrios

T. 956 582 500

www.losbarrios.es

Algunes dades municipals:

- o Població: 22.587 habitants (2010)
- o Extensió: 331,33 km²



Espais protegits, zones d'especial protecció per a les aus, parcs naturals i altres:

- o Zona d'Espacial Protecció per a les Aus del riu Palmones
- o Parc Natural de Los Alcornocales

Recursos turístics:

- o Patrimoni històric construït
 - Església de San Isidro, segles XVIII i XIX
 - Casa Urrutia, segle XVIII
 - Talaia del Monte de la Torre, d'època musulmana
 - Molí de los Cachones, segle XVIII
 - Torre de Entre Ríos, segle XVI
 - Jaciments romans

Trenta-cinc elements del patrimoni històric immoble de Los Barrios han estat declarats béns culturals protegits.

- o Patrimoni natural
 - Paratge Natural Marismas río Palmones
 - Parc Natural de Los Alcornocales
- o Centres d'interpretació, arxius històrics, museus, rutes o altres relacionats amb el suro
 - Casa de Cultura Isidro Gómez
 - Museu d'Història Natural
 - Casa del Inglés
 - Jardí botànic
 - Parc Botànic Betty Molesworth

- o Festes, tradicions i patrimoni intangible
 - Carnaval
 - Setmana Santa
 - Festa del Bou Embolat, es celebra el mes de març
 - Romeria San Isidro, es celebra el mes d'abril
 - Fira de Los Barrios, es celebra el mes de maig
 - Concurs de Silvestrisme, es celebra el mes d'abril
 - Descens del riu Palmones, es celebra el mes d'octubre
 - Festa de la pela (el descorche), es celebra el mes de juliol
 - Exposició avícola, es celebra el mes de desembre
 - Fira Internacional de Caça, Pesca i Turisme Rural, es celebra el mes d'octubre

Oferta turística:

El municipi disposa de dos hotels de 4 estrelles i un d'una estrella, juntament amb set hostals i un allotjament rural.

L'oferta de restauració està constituïda per trenta-vuit restaurants de tipologia variada.

Per més informació

Oficina Municipal de Turisme de Los Barrios

Avda. José Chamizo de la Rubia, s/n

T. 956 628 013

www.turismovilladelosbarrios.com



Los Barrios

TARIFA

Cadis - Andalusia - Espanya

El municipi

Tarifa es troba situat a l'extrem meridional de la província de Cadis i de la Península Ibèrica. Pertany a la comarca del Campo de Gibraltar, que es distingeix per ser un territori amb grans extensions d'alzines sureres. El municipi té diversos nuclis de població: Tahivilla, Facinas, la Zarzuela, Atlanterra, el Almarchal i Bolonia-Lentiscal.

Encara que la seva imatge i història estan molt lligades al mar, amb una gran extensió de platges, el seu terme municipal és molt gran i també inclou zones de muntanya, compreses al Parc Natural de Los Alcornocales, i terres de cultiu.

La seva situació estratègica, amb la Punta de Tarifa que domina l'estret i divideix les aigües de l'Oceà Atlàntic i el Mar Mediterrani, ha propiciat la seva ocupació sostinguda i el seu caràcter de frontera. Els abundants jaciments d'art rupestre testimonien la presència humana en el paleolític, i hi ha constància de població en època púnica i romana, amb unes interessants ruïnes conservades de Baelo Claudia. La fortalesa àrab es construeix durant el segle X i, posteriorment, una plaça forta de defensa de les costes espanyoles. Passada la Guerra Civil es construeixen búnquers i una base naval.

Actualment la ciutat conserva un nucli històric declarat bé d'interès cultural i la seva activitat econòmica principal està molt relacionada amb el turisme. A Tarifa hi predominen les activitats esportives lligades amb el mar i el vent, característic de la zona, com el windsurf i el kitesurf, encara que també hi ha activitat industrial lligada a la producció d'energia eòlica, així com un petit sector d'activitat agrícola.

Tarifa i el suro

Tarifa és el cinquè municipi en extensió entre els que formen el Parc Natural de Los Alcornocales, i l'extracció del suro és una activitat tradicional que es manté a l'actualitat.

Font: Wikipedia, web de l'Ajuntament de Tarifa i a www.tarifaweb.com.

Tarifa a RETECORK

Ayuntamiento de Tarifa
Plaza Santa María, 3 - 11380 Tarifa
T. 956 684 186
www.aytotarifa.com
alcaldia@aytotarifa.com

Algunes dades municipals:

- o Població: 17.768 habitants (2010)
- o Extensió: 419 km²



Espais protegits, zones d'especial protecció per a les aus, parcs naturals i altres:

- o Zona d'Espacial Protecció per a les Aus del Búnquer del Santuario de la Luz
- o Parc Natural de Los Alcornocales
- o Parc Natural del Estrecho

Recursos turístics:

- o Patrimoni històric construït
 - Nucli Històric *
 - Castell de Tarifa o de Guzmán el Bueno, segles X i XI *
 - Torres de guaita, segles X i XI *
 - Castell de Santa Catalina *
 - Església de Santiago, segle XIV
 - Conjunt Arqueològic de Baelo Claudia, de l'època romana *
 - Església Santa María
 - Església San Francisco, segle XVIII
 - Església San Mateo, segle XVI

** Elements del patrimoni històric construït de Tarifa declarats béns culturals protegits entre els seixanta amb els que hi compta el municipi.*

- o Patrimoni natural
 - Parc Natural de Los Alcornocales
 - Parc Natural del Estrecho
 - Duna de Bolonia
 - Els canons (los canutos) del riu Guadalmesí
 - La Reserva Ornitològica de Los Lances
 - Illa de Tarifa
- o Centres d'interpretació, arxius històrics, museus, rutes o altres relacionats amb el suro

- Seu Institucional i Sala d'Exposició Permanent del Conjunt Arqueològic de Baelo Claudia
- o Festes, tradicions i patrimoni intangible
 - Real Feria de Tarifa i romeria, es celebra a principis de setembre
 - Carnavals
 - Fira del Bestiar, es celebra el mes d'octubre
 - Festival de Cinema Africà
 - Setmana Santa
 - Festes de la Virgen del Carmen, es celebren el mes de juliol

Oferta turística

Atesa la seva població i la seva dedicació al turisme, el municipi disposa d'una oferta d'allotjament i restauració àmplia i variada, així com serveis complementaris de tipus esportiu i de naturalesa.

Pel que fa a hotels, de categoria alta, disposa de dos hotels de 4 estrelles i cinc de 3 estrelles. En àmbit mitjà hi ha set hotels de 2 estrelles i deu d'1 estrella. Completen l'oferta set hostals, divuit pensions i un alberg.

També hi ha vuit càmpings, una casa i un apartament rurals. L'àmplia oferta gastronòmica es fa palesa amb setanta-sis restaurants de totes les tipologies i categories.

Per més informació

Oficina de Turisme de Tarifa
Passeig de la Alameda, s/n
T. 956 680 993
turismo@ayototarifa.com
www.aytotarifa.com/Turismo/index.htm



Tarifa

Castella-La Manxa

NAVAHERMOSA

Toledo – Castella-La Manxa - Espanya

El municipi

Navahermosa es troba al sud-est de Toledo, a la comarca de los Montes de Toledo, de la qual n'és la capital. Situada a la falda de la serra de Galinda, el seu paisatge es divideix entre les serres del sud i els terrenys plans del nord, recorreguts per multitud de torrents i amb zones embassades. Hi abunden les alzines i les alzines sureres, així com les zones d'oliveres i vinya, molt importants en l'economia de la població. Aus rapinyaires, cérvols i senglars formen part de la fauna de la zona.

Encara que a los Montes de Toledo hi ha constància de població des de la prehistòria i en època romana i visigòtica, aquesta és resultat dels poblats precursors de Dos Hermanas i Cedenillas. No és fins al segle XV quan, fruit de la labor repobladora de la zona, es cita per primera vegada Navahermosa com a zona poblada per habitants de Dos Hermanas. Així el teixit urbà és relativament recent, amb els seus edificis singulars construïts a partir del segle XVI.

Al segle XIX gairebé la meitat de la població es dedicava a la fabricació del carbó i a la producció d'oli, una activitat en auge que posteriorment comptarà amb almàsseres industrials i la Denominació d'Origen Montes de Toledo. Ja ben entrat el segle XX cobren importància les fàbriques sureres i de fusteria i la producció de formatge manxec de qualitat.

El suro i Navahermosa

Si bé l'abundància d'alzines sureres facilita la pela i l'aprofitament del suro, és l'aparició de fàbriques manufactureres al segle XX el que més influeix en l'economia del municipi, la qual cosa va contribuir a la prosperitat de la població.

A l'actualitat segueix essent una activitat econòmica important amb quatre fàbriques assentades a Navahermosa, algunes de les quals tenen el certificat de qualitat Systecode.

Font: Wikipedia i web de l'Ajuntament de Navahermosa.

Navahermosa a RETECORK

Ayuntamiento de Navahermosa

Plaza de la Constitución, 1 - 45150 Navahermosa

T. 925 410 111

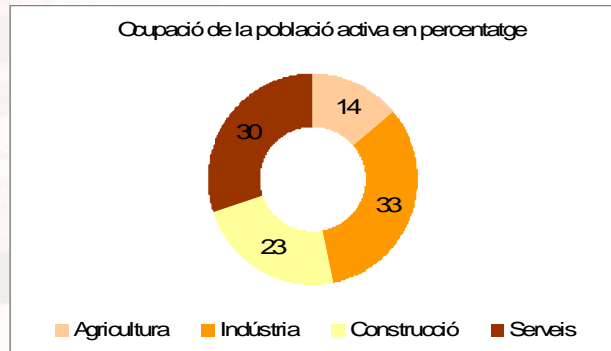
www.navahermosa.es

info@navahermosa.es

navahermosa@local.jccm.es

Algunes dades municipals:

- o Població: 4.338 habitants (gener 2011)
- o Extensió: 129,79 km²



Espais protegits, zones d'especial protecció per a les aus, parcs naturals i altres:

- o Zones d'Espacial Protecció per a les Aus, dels rius de la Margen Izquierda i Berrocales del Tajo
- o Zona d'Espacial Protecció per a les Aus del complex Lagunar de la Jara
- o Zona d'Espacial Protecció per a les Aus de los Montes de Toledo

Recursos turístics:

- o Patrimoni històric construït
 - Cases Consistorials, segles XVII a XIX
 - Castell de Dos Hermanas, segles XII i XIII
 - Església de San Miguel Arcángel, segle XVI
 - Ermita del Milagro "La Milagra", segle XX
 - Ermita de San Sebastián, segle XVII
 - Casa de Los Soportales
- o Patrimoni natural
 - Olivar de Navahermosa
 - Monte Telegrajo
 - Collada de la Madroña
 - Manantial de los Nacientes
 - Monte Valcavero
 - Torrent de la Jimena
 - Cascada de la Hoz del Carbonero
 - El Risco
 - Parc Nacional de Cabañeros, situat a 12 km de Navahermosa

- o Festes, tradicions i patrimoni intangible
 - Romeria de la Milagra, es celebra el tercer diumenge de maig
 - Festa de San Bartolomé, es celebra el 23 d'agost
 - Processó de San Antón, es celebra el 16 de gener
 - Setmana Santa
 - Processó Virgen del Rosario, es celebra el mes d'octubre
 - Processó de San Blas, es celebra el mes de febrer

Oferta turística:

El municipi disposa d'un hotel de 3 estrelles, tres hostals, un càmping, una casa rural i quatre restaurants.

Per més informació

Ajuntament de Navahermosa

Plaça de la Constitució, 1

Informació turística: (visites gratuïtes amb petició de cita prèviament)

T. 925 410 111

info@navahermosa.es

www.navahermosa.es



Navahermosa

Castella i Lleó

MUELAS DEL PAN

Zamora - Castella i Lleó - Espanya

El municipi

Muelas del Pan pertany a la comarca de Tierras del Pan, a Zamora. Situat al nord-est de la capital provincial, està format per quatre localitats: el nucli de Muelas del Pan, el de Cerezal de Aliste, el de Ricobayo de Alba i el de Villaflor.

Destaca el seu entorn natural, molt ben conservat, amb serres d'alzines sureres, alzines, roures i cirerers, les roques escarpades dels Arribes del riu Esla, que travessa el municipi, i les terres de camp i pastura.

A les muntanyes hi ha importants poblacions de guineus, cabirols, senglars i, fins i tot, llops. Hi ha també àguiles i cigonyes.

Es conserven alguns dels molins (muelas) que donen nom al municipi, juntament amb fonts i habitatges d'arquitectura tradicional que recorden el passat de les Tierras del Pan, i que avui en dia podem visitar a través de les rutes senderistes que recorren el territori. D'aquestes, en destaca la ruta de l'alzina surera, que arriba fins al paratge del Sofreral, un bosc de 350 hectàrees d'alzines sureres, les més septentrionals de la península.

Al segle XX Muelas del Pan va patir una despoblació important, que a l'actualitat sembla haver-se estabilitzat.

El suro i Muelas del Pan

La relació de Muelas del Pan, Cerezal, Ricobayo i Villaflor amb el suro se centra en la seva pela, ja que al municipi no hi ha cap indústria manufacturera. Cal destacar el Centre d'Interpretació de la Naturalesa El Alcornocal.

Font: Wikipedia, web de l'Ajuntament de Muelas del Pan, web del Centre d'Interpretació El Alcornocal i web de la comarca de les Tierras del Pan.

Muelas del Pan a RETECORK

Ayuntamiento de Muelas del Pan

C. San Roque, 4 - 49167 Muelas del Pan

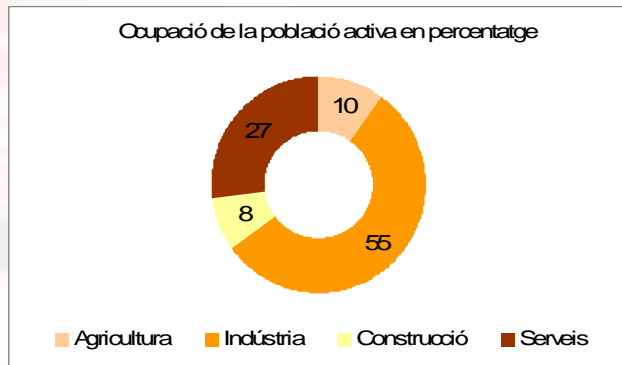
T. 980 553 005

www.ayto-muelasdelpan.com

info@ayto-alcornocal.com

Algunes dades municipals:

- o Població: 782 habitants (2010)
- o Extensió: 72.61 km²



Espais protegits, zones d'especial protecció per a les aus, parcs naturals i altres:

- o Zona d'Especial Protecció per a les Aus dels Canyons del Duero

Recursos turístics:

- o Patrimoni històric construït
 - Habitatges i arquitectura popular
 - Ermita de San Esteban
 - Barca de Villaflor
 - Pont sobre l'embassament Ricobayo, any 1195
- o Patrimoni natural
 - Arribes del Esla
 - Sierra Gorda
 - Embassament de Ricobayo
- o Centres d'interpretació, arxius històrics, museus, rutes, o altres relacionats amb el suro
 - Centre d'Interpretació de la Naturalesa El Alcornocal
- o Festes, tradicions i patrimoni intangible
 - Festa de Quintos, se celebra el mes de gener
 - Crist de San Esteban, se celebra per Pasqua
 - Festa de les Águedas, se celebra el mes de febrer
 - Festa de la matança, se celebra el mes de desembre
 - Setmana Santa

Oferta turística:

El municipi compta amb un hotel rural, un hostel, dues cases de turisme rural i dos restaurants.

Per més informació

Ajuntament de Muelas del Pan
C. San Roque, 4
T. 980 553 005



Muelas del Pan

CALONGE

Girona - Catalunya - Espanya

El municipi

Calonge es troba situat a la província de Girona, en plena Costa Brava. Té dos nuclis de població: Calonge, centre cultural i històric del municipi, i Sant Antoni, al front marítim, nucli turístic de gran vitalitat econòmica.

El seu paisatge va des del Massís de Les Gavarres, amb una vegetació d'alzines, alzines sureres, arboços, brucs i altres espècies típiques del bosc mediterrani, fins a les platges i cales aïllades del litoral, amb una àmplia zona de cultius entre ambdues.

Els nombrosos dòlmens i menhirs del municipi són testimoni de l'ocupació de Calonge en la prehistòria, que es manté amb els poblaments iber i romà. Al segle VII s'inicia la construcció del castell de Calonge, una de les majors fortaleses de la comarca, per protegir la zona dels atacs sarraïns, habituals en aquell temps. La mateixa funció complia la torre de vigia Torre Valentina, situada al litoral. Amb el temps, el castell creix en volum i importància fins a la seva configuració actual, meitat castell meitat palau. El convent de Santa Maria del Mar del Collet està fundat el segle XI. Actualment, Calonge posseeix un nucli urbà ben conservat amb edificis i carrers singulars.

Al segle XIX el municipi viu una època de canvi i creixement econòmic amb la incorporació al món de la indústria surera, que durarà aproximadament fins a la Guerra Civil. Després d'un període difícil, amb l'arribada de la democràcia i l'expansió del turisme, Calonge torna a créixer econòmicament i socialment, especialment a partir dels anys 60, amb un desenvolupament especial del nucli marítim de Sant Antoni.

El suro i Calonge

Situat entre la muntanya i el mar, en plena zona de producció i manufacturació surera, a cavall dels segles XIX i XX, Calonge va viure l'apogeu de la indústria surera catalana. Actualment l'activitat surera té poc pes en l'economia del municipi, encara que es manté una empresa de fabricació de taps de suro i els extensos boscos d'alzines sureres se segueixen explotant, essent a la vegada un important recurs turístic.

Font: Wikipedia i web de l'Ajuntament de Calonge.

Calonge a RETECORK

Ajuntament de Calonge

Plaça de la Concòrdia, 7 - 17251 Calonge

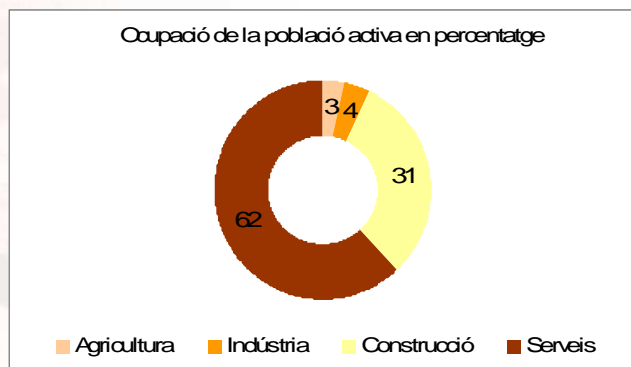
T. 972 660 375

www.ajcalonge.org

ajuntament@calonge.cat

Algunes dades municipals:

- o Població: 10.789 habitants (gener 2011)
- o Extensió: 33,57 km²



Espais protegits, zones d'especial protecció per a les aus, parcs naturals i altres:

- o Espai d'Interès Natural Massís de Les Gavarres

Recursos turístics:

- o Patrimoni històric construït
 - Dolmen de Puigsesforques
 - El poblat ibèric de Castell Barri *
 - El monestir de Santa Maria del Mar o del Collet, segle XI
 - Església de Sant Martí, segle XVIII
 - Castell de Calonge, iniciat al segle VIII *
 - Torre Valentina, segle XV *
 - Església de Sant Antoni, segle XX

* Elements del patrimoni històric construït de Calonge declarats béns culturals protegits entre els deu amb els que hi compta el municipi.

- o Patrimoni natural
 - Massís de Les Gavarres
 - Platges i litoral
- o Centres d'interpretació, arxius històrics, museus, rutes o altres relacionats amb el suro
 - Arxiu Municipal
- o Festes, tradicions i patrimoni intangible
 - Mercat Medieval, es celebra per Setmana Santa
 - Festa del Vi Nou, es celebra per Sant Martí, al novembre
 - Festival de Música. Juliol i agost.
 - Festa Major d'estiu de Calonge, es celebra al juliol
 - Festa Major de Sant Antoni. Últim cap de setmana d'agost.

Oferta turística:

Al ser un municipi amb una economia basada en el turisme, disposa d'una oferta variada, amb un hotel de 4 estrelles i quatre de 3 estrelles en la franja mitja-alta. També té dos hotels de 2 estrelles i quatre d'1 estrella. La seva oferta es completa amb sis càmpings i una casa i quatre apartaments rurals.

L'oferta gastronòmica, molt variada, comprèn cinquanta-tres restaurants.

Per més informació

Oficina de Turisme de Calonge
Pl. Major, 2
T. 972 660 481
turisme@ajcalonge.org
www.ajcalonge.org



Calonge

CASSÀ DE LA SELVA

Girona - Catalunya - Espanya

El municipi

Cassà de la Selva està situat a 12 km de Girona capital i de l'aeroport, als peus del massís de Les Gavarres, en una zona poblada de bosc mediterrani amb una vegetació formada fonamentalment per alzines i alzines sureres.

El nucli original de població data de l'Edat Mitjana, encara que hi ha restes de poblacions del paleolític i de les civilitzacions ibera i romana. Al casc antic hi ha els principals monuments del municipi, com l'església gòtica, del segle XVI, i una bona quantitat d'edificis senyoriais de les primeres dècades del segle XX.

La proximitat a la ciutat de Girona i al mar, amb bones comunicacions en ambdós sentits, ha propiciat una economia amb gran pes del teixit industrial i els serveis i una presència cada vegada menor de l'agricultura.

La muntanya, que en temps passat va ser zona d'intens treball ramader i forestal, avui és l'espai d'oci habitual dels habitants de Cassà, tant en activitats tradicionals com la caça o la recollida de bolets, com en rutes BTT o senderisme, en la seva extensa xarxa de camins senyalitzats.

El suro i Cassà de la Selva

Durant el segle XIX es desenvolupa una important indústria suro-tapera que va ser el motor de l'explosió demogràfica i econòmica de Cassà, potenciada per la creació d'una línia de ferrocarril que facilitava la comunicació amb Girona i el port de Palamós. Aquesta mateixa via és ara part de la xarxa de cicloturisme Vies Verdes amb un traçat de gairebé 40 km.

L'activitat surera segueix essent molt important per al municipi. Actualment hi ha 16 empreses sureres que posseeixen el certificat de qualitat Systecode i es conserven importants extensions forestals amb gran concentració d'alzines sureres.

Font: Wikipedia i web de l'Ajuntament de Cassà de la Selva.

Cassà de la Selva a RETECORK

Ajuntament de Cassà de la Selva

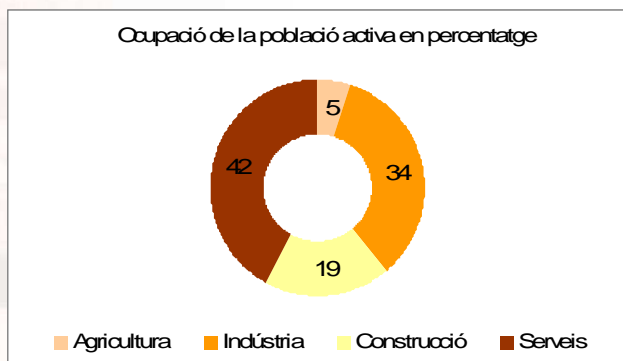
Rambla de l'Onze de Setembre, 107 - 17244 Cassà de la Selva

T. 972 460 005

www.cassa.cat

Algunes dades municipals:

- o Població: 9.926 habitants (gener 2011)
- o Extensió: 45,16 km²



Espais protegits, zones d'especial protecció per a les aus, parcs naturals i altres:

- Espai d'Interès Natural Massís de Les Gavarres

Recursos turístics:

- o Patrimoni històric construït
 - Poblats ibèrics (Puig Castell) i restes romanes
 - Capella del Remei, segles XVII i XVIII
 - Església parroquial de Sant Martí, gòtic, segle XVI
 - Les Mesures, segle XVIII
 - Can Frigola i Torre Salvana, gòtic, segle XVI *
 - Can Nadal, eclèctic, any 1905
 - Can Xifra, d'origen medieval, reformada l'any 1900
 - Centre Recreatiu, eclèctic, any 1892
 - Estació del Ferrocarril, neoclàssica, construïda l'any 1892
 - Casa del Gas, estil modernista, construïda el 1896
 - Sala Galà, eclèctic, 1910
 - Viaductes de Can Vilallonga
 - Parc de les Arts Contemporànies
 - Can Trinxeria, neomedieval, 1897

* *Element del patrimoni històric construït de Cassà de la Selva declarat bé cultural protegit*

- o Patrimoni natural
 - Boscos de ribera
 - Massís de Les Gavarres
 - Prats de dall

- o Centres d'interpretació, arxius històrics, museus, rutes o altres relacionats amb el suro
- Arxiu Municipal de Cassà de la Selva
- o Festes, tradicions i patrimoni intangible
- Nit dels Músics de Cassà
- Fira d'Energies Renovables, es celebra el mes de setembre
- Festa Major, es celebra entre els mesos de maig i juny
- Fira de Santa Tecla
- MACCA (Mostra d'animació i curtmetratges de Cassà de la Selva)
- Fira de Caça i Pesca i Mostra Gastronòmica, es celebra el mes de març
- Travessada de les Gavarres

Oferta turística:

El municipi ofereix allotjament en quatre hotels, distribuïts en un de 4 estrelles, un de 3 estrelles i dos d'1 estrella. També hi ha tres cases de turisme rural i sis restaurants.

Per més informació

Àrea de Promoció Econòmica de Cassà de la Selva

L'estació, Parc del Carrilet

T. 972 465 243

www.cassa.cat

aodl@cassa.cat



Cassà de la Selva

LLAGOSTERA

Girona - Catalunya - Espanya

El municipi

Llagostera es troba situat a l'extrem meridional de la comarca del Gironès. El seu terme municipal, el més gran de la comarca (76 km²), limita amb els municipis de Santa Cristina d'Aro, Caldes de Malavella, Tossa de Mar i Cassà de la Selva.

L'envolten el massís de Les Gavarres i el massís de Cadiretes-L'Ardenya, ambdós amb un ric patrimoni natural i una vegetació formada fonamentalment per alzines, alzines sureres, arboços, brucs, pins, roures i zones de castanyers als obacs, encara que també compta amb àmplies extensions de terreny agrícola.

Es té constància d'ocupació humana en el territori des del paleolític, amb diversos dòlmens i restes funeràries repartits per la zona. De l'època medieval daten el castell del segle XII i la declaració de baronia de Llagostera al segle XIV. A partir del segle XVIII, amb la implantació de la indústria del suro, el municipi viu una època de creixement i esplendor. Cases senyoriales, el casal l'Agrícola o el Casino, símbol d'un important moviment associatiu sindical lligat a la indústria del suro, són avui testimoni històric d'aquella època.

Llagostera no ha deixat de créixer fins a l'actualitat. Els seus valors naturals, l'estratègica situació entre Girona i la Costa Brava, i recursos turístics com la Ruta del Carrilet, una de les vies verdes cicloturistes més transitades i conegudes, continuen mantenint la vitalitat del municipi.

El suro i Llagostera

La relació de Llagostera amb el suro és intensa i, durant gairebé dos segles, va ser l'eix vital del municipi juntament amb l'activitat agrícola. Si bé els massissos de Les Gavarres i Cadiretes-L'Ardenya tenen una gran superfície d'alzines sureres, són les fàbriques i manufactures les que marcaran l'apogeu econòmic del municipi, amb l'exportació de la seva mercaderia a través del mar o de Girona, amb els quals comunicava per via fèrria, El Carrilet, actualment reconvertit en via cicloturista.

Font: Wikipedia i web de l'Ajuntament de Llagostera.

Llagostera i RETECORK

Ajuntament de Llagostera

Plaça del Castell, 1 - 17240 Llagostera

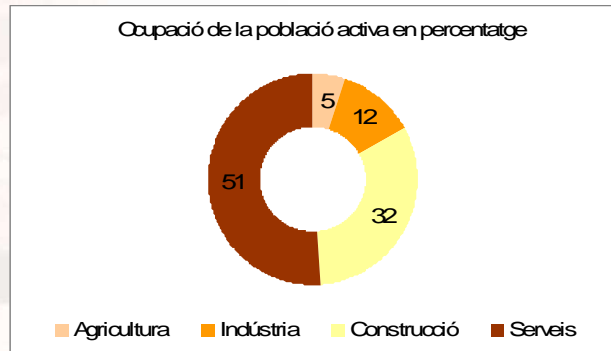
T. 972 830 375

www.llagostera.cat

ajuntament@llagostera.cat

Algunes dades municipals:

- o Població: 8.200 habitants (2010)
- o Extensió: 76,61 km²



Espais protegits, zones d'especial protecció per a les aus, parcs naturals i altres:

- o Espai d'Interès Natural Massís de les Gavarres
- o Espai d'Interès Natural Massís de Cadiretes-L'Ardenya

Recursos turístics:

- o Patrimoni històric construït
 - Castell original del segle XIII, amb posteriors ampliacions als segles XIV i XV
 - Església de Sant Feliu, segle XVII*
 - Casino Llagosterenc, segle XIX
 - Torre Albertí, masia del segle XVI
 - Casa Ca les Vídues, mansió del segle XVI
 - Casa de Can Coris, final del segle XIX i segle XX
 - Casal l'Agrícola, 1903

* Element del patrimoni històric construït de Llagostera declarat bé cultural protegit entre els tres amb els que hi compta el municipi.

- o Patrimoni natural
 - Massís de Les Gavarres
 - Massís de Cadiretes-L'Ardenya
- o Centres d'interpretació, arxius històrics, museus, rutes o altres relacionats amb el suro
 - Museu Fundació Emili Vilà
 - Can Salades. Exposició permanent: *Recerca del passat. Buscar l'origen, trobar respostes.*
 - Oficina de l'Estació. Exposició permanent: *Llagostera, parada i fonda.*
- o Festes, tradicions i patrimoni intangible
 - Mercat romà, es celebra de març a abril
 - Festa del Batre, es celebra el mes de juliol

- Festa Major, es celebra el mes de maig
- Jornades gastronòmiques: la cuina del bolet (tardor), mar i muntanya (febrer - abril)
- Festa Major (maig - juny)
- Fira de Nadal
- Festa dels Bolets, es celebra el 12 d'octubre

Oferta turística:

El municipi disposa d'un hostel, un càmping i dues cases rurals. La oferta gastronòmica la componen quinze restaurants.

Per més informació

Oficina de Turisme de Llagostera – L'Estació

Psg. Romeu s/n

T. 972 832 180 / 972 832 322

www.llagostera.cat

aodl@llagostera.cat



Llagostera

PALAFRUGELL

Girona - Catalunya - Espanya

El municipi

El municipi de Palafrugell es troba situat a la província de Girona, a la comarca del Baix Empordà, en plena Costa Brava.

El seu terme municipal ocupa la vall de l'Aubi, el pla fèrtil situat entre els massissos de Les Gavarres i Muntanyes de Begur i el mar. Posseeix un litoral caracteritzat per la presència de vegetació fins a la mateixa riba. Palafrugell és el centre comercial i cultural, però a la costa hi ha tres nuclis de població de prestigi turístic reconegut: Calella, Llafranc i Tamariu, juntament amb Llofriu a l'interior.

Es té constància de presència ibera i romana al litoral, però no és fins als segles V i VI quan la població s'estableix a l'interior, per protegir-se de les freqüents incursions marítimes, i aquest va ser l'origen de Palafrugell.

De caràcter fonamentalment agrari complementat amb activitats pesqueres, la seva economia canvia radicalment al segle XIX, i es converteix en una ciutat industrial que va arribar a tenir trenta-una fàbriques de manufactura del suro. És una època de prosperitat per als habitants del municipi i per al consistori, que construeix edificis emblemàtics com Can Mario.

Després de la guerra, el turisme va substituir la indústria surera com a principal motor econòmic del municipi, i propicia el creixement dels nuclis costers i de Palafrugell com a centre de serveis de tots aquests.

El suro i Palafrugell

Ben comunicat, a prop del port de Palamós, de Girona i de Les Gavarres, des d'on provenia part de la matèria primera, Palafrugell va ser seu d'importants indústries sureres, les quals encara avui segueixen presents al municipi.

Actualment compta amb diverses empreses de fabricació surera que posseeixen el certificat de qualitat Systecode. A més, és seu de l'Institut Català del Suro, d'AECORK (Associació d'Empresaris Surers de Catalunya) i del Museu del Suro, així com de RETECORK (Xarxa Europea de Territoris Surers).

Font: Wikipedia i web de l'Ajuntament de Palafrugell.

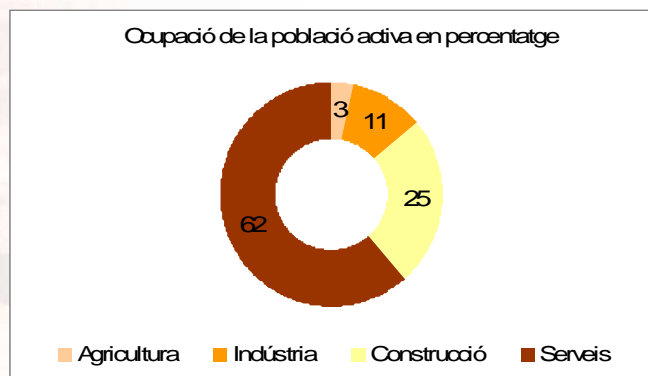
Palafrugell a RETECORK

Ajuntament de Palafrugell

Carrer Cervantes, 16 - 17200 Palafrugell
T. 972 613 100
www.palafrugell.cat
ajuntament@palafrugell.net

Algunes dades municipals:

- o Població: 23.096 habitants (gener 2011)
- o Extensió: 26,93 km²



Espais protegits, zones d'especial protecció per a les aus, parcs naturals i altres:

- o Espai d'Interès Natural Massís de Les Gavarres
- o Espai d'Interès Natural Muntanyes de Begur

Recursos turístics:

- o Patrimoni històric construït
 - Església de Sant Martí, segles XV a XVIII
 - Cases senyorials, segles XVI a XIX
 - Masies fortificades del segles XVI a XIX *
 - Torre dels Moros, segles XVII i XVIII *
 - Torre de Vila-seca, segles XVI i XVII *
 - Torre i Santuari de Sant Sebastià, segles XV a XIX *
 - Far de Sant Sebastià
 - Poblat ibèric de Sant Sebastià *
 - Jardí botànic i Castell de Cap Roig *
 - Conjunt històric de Port Bo *

** Elements del patrimoni històric construït de Palafrugell declarats béns culturals protegits entre els tretze amb els que hi compta el municipi.*

- o Patrimoni natural
 - Camins de ronda
 - Muntanyes de Begur
 - Massís de Les Gavarres
- o Centres d'interpretació, arxius històrics, museus, rutes o altres relacionats amb el suro
 - Museu del Suro
 - Fundació Josep Pla

- Espai d'Art Contemporani Can Mario
 - Fundació Ernest Morató
 - Centre d'Interpretació de la Pesca Sa Perola
 - Jardí Botànic de Cap Roig
 - Centre d'Interpretació del Dipòsit Modernista de Can Mario
- o Festes, tradicions i patrimoni intangible
 - Festes de Primavera
 - Cantades d'Havaneres, es celebren el primer dissabte de juliol a Calella, el primer dissabte d'agost a Llafranc i el primer dissabte de setembre a Tamariu
 - Festival de Jazz Costa Brava, es celebra el mes d'octubre
 - Concerts de Joventuts Musicals, es celebren al llarg de l'estiu
 - Fira de Nadal
 - Festa de la Pela del Suro, es celebra el mes de juny
 - Festes Majors
 - Festival Jardins de Cap Roig, es celebra entre els mesos de juliol i agost

Oferta turística:

El municipi, de clara orientació turística, disposa de tipologia variada d'allotjament, en els seus tres nuclis litorals. A la banda alta/mitjana, disposa d'un hotel de 4 estrelles i onze de 3 estrelles. També hi ha quatre hotels de 2 estrelles i dos d'1 estrella. Finalment hi ha tres hostals de 2 estrelles, dos hostals d'1 estrella, un apartahotel i quatre càmpings. L'àmplia oferta gastronòmica es reflecteix en els cent establiments de restauració que hi ha repartits en els diferents nuclis de població.

Per més informació

Oficina de Turisme de Palafrugell
 C/ Carrilet, 2
 T. 972 30 02 28
turisme@palafrugell.cat
www.visitpalafrugell.cat



Palafrugell

SANT FELIU DE GUÍXOLS

Girona - Catalunya -Espanya

El municipi

Sant Feliu de Guíxols és un municipi litoral situat al sud de la província de Girona, a la Costa Brava.

El seu entorn natural es caracteritza per ser zona de connexió entre els boscos mediterranis dels massissos de Les Gavarres i de Cadiretes-L'Ardenya, on predominen les alzines, alzines sureres i pins, i les platges i cales mediterrànies de bellesa reconeguda.

Els orígens de la població són ibers, amb posteriors ocupacions romanes. Al segle X s'hi instal·la un monestir benedictí, al voltant del qual s'estructura la vida de Sant Feliu durant l'Edat Mitjana.

La pesca i certa activitat agrícola van ser el motor econòmic de Sant Feliu fins al segle XIX, en què el desenvolupament de la indústria del suro arriba al municipi. Aleshores s'obren fàbriques de manipulats, especialment taps, que es transportaven des del port de Sant Feliu o per El Carrilet, el tren que enllaçava la població amb Girona, reconvertit avui en via verda cicloturista. Són llegat d'aquesta època un patrimoni arquitectònic de cases senyoriales i modernistes situades en bells emplaçaments o el Casino.

A partir dels anys 50 i 60 el turisme representa la principal font de riquesa i creixement de Sant Feliu de Guíxols.

El suro i Sant Feliu de Guíxols

Entre el segle XIX i la crisi dels anys 30, el suro suposa l'activitat econòmica dominant de Sant Feliu i encara avui, tot i que en menor mesura, es manté activitat industrial surera al municipi.

Diverses de les empreses sureres del municipi disposen del certificat de qualitat Systemcode.

Font: Wikipedia i web de l'Ajuntament de Sant Feliu de Guíxols.

Sant Feliu de Guíxols a RETECORK

Ajuntament de Sant Feliu de Guíxols

Plaça del Mercat 6-9 - 17220 Sant Feliu de Guíxols

T. 972 327 000

www.guixols.cat

ajuntament@guixols.cat

Algunes dades municipals:

- o Població: 21.975 habitants (2010)
- o Extensió: 15,92 km²



Espais protegits, zones d'especial protecció per a les aus, parcs naturals i altres:

- o Espai d'Interès Natural Massís de Cadiretes-L'Ardenya
- o Espai d'Interès Natural Massís de Les Gavarres

Recursos turístics:

- o Patrimoni històric construït
 - Monestir benedictí, segle X
 - Ajuntament, segle XVI
 - Antiga estació del Tren, segle XIX
 - Casa Patxot, segle XIX
 - Plaça del Mercat, segle XIII
 - El Panteó Casas
 - Ermita de Sant Elm, segle XV *
 - El Casino la Constància, segle XIX *
 - La Porta Ferrada
 - Cases Modernistes i senyorials entre els segles XIX i XX

* *Elements del patrimoni històric construït de Sant Feliu de Guíxols declarats béns culturals protegits entre els tres amb els que hi compta el municipi*

- o Patrimoni natural
 - Camins de ronda
 - Cales i platges
 - Massís de Les Gavarres
 - Massís de Cadiretes-L'Ardenya
- o Centres d'interpretació, arxius històrics, museus, rutes o altres relacionats amb el suro
 - Museu d'Història de la Ciutat
 - Museu del Salvament Marítim
 - Museu d'Història de la Joguina
 - Museu de les Plaques de Cava i Champagne

- o Festes, tradicions i patrimoni intangible
 - Fira del Dibuix i Fira Jocantic, es celebren durant el mes de setembre
 - Festival del Mar, es celebra entre els mesos de maig i juny
 - Mercat del brnyol i productes artesanals, al voltant de Setmana Santa
 - Festival Internacional de Música de Porta Ferrada, es celebra els mesos de juliol i agost
 - Carnaval
 - Festa Major, es celebra entre els mesos de juliol i agost

Oferta turística:

Sant Feliu de Guíxols és un nucli turístic important i disposa d'una oferta variada de serveis, amb tres hotels de 4 estrelles i cinc de 3 estrelles. També té dos hotels de 2 estrelles, dos d'1 estrella i deu hostals.

Als afores hi ha dos càmpings i quatre allotjaments rurals. La oferta es completa amb cinquanta-sis restaurants de diferent categoria i tipus de cuina.

Per més informació

Oficina de Turisme de Sant Feliu de Guíxols
Pl. del Mercat 28
Casa Gareta
17220 Sant Feliu de Guíxols
T. 972 820 051
turisme@guixols.net



Sant Feliu de Guíxols

TORDERA

Barcelona - Catalunya - Espanya

El municipi

Tordera es troba situat al nord de la província de Barcelona, a la comarca del Maresme, i deu el seu nom al riu que travessa la població.

Té una extensió considerable, amb més de 84 km², una part important de la qual és muntanyosa, poblada de bosc mediterrani, amb alzines, alzines sureres i pins, en la que destaca la zona d'Hortsavinyà, part del Parc Natural del Montnegre i el Corredor. També són de gran importància ecològica les zones d'aiguamolls. El municipi està format per diversos nuclis de població, incloent-hi veïnats de masies i urbanitzacions, com el ja citat Hortsavinyà, Sant Pere de Riu i Vallmanya.

Va ser habitat pels ibers i posteriorment pels romans, de la presència dels quals ha quedat part d'un aqüeducte com a element més significatiu.

Durant segles, l'agricultura va ser la principal forma de vida a Tordera. La indústria suro-tapera, amb els petits tallers que van proliferar, va ser un dels primers elements d'industrialització, que es va veure afavorida per la presència del riu i el seu ús com a recurs hidràulic.

La indústria tèxtil i de material de construcció ha tingut una importància decisiva en el desenvolupament del municipi, juntament amb la producció càrnica, el comerç i l'activitat logística, ja que Tordera està molt ben comunicada per carretera.

El suro i Tordera

Situada en una zona de producció surera, Tordera ha compaginat l'activitat extractiva al voltant del suro amb l'activitat manipuladora d'aquest material en indústries de diversa mida.

Font: Wikipedia i web de l'Ajuntament de Tordera.

Tordera a RETECORK

Ajuntament de Tordera
Plaça de l'Església, 2 - 08490 Tordera
T. 937 643 717
www.tordera.org
tordera@tordera.cat

Algunes dades municipals

- o Població: 15.345 habitants
- o Extensió: 84,2 km²



Espais protegits, zones d'especial protecció per a les aus, pars naturals i altres:

- o Riu i estanys de Tordera, espais inclosos a la Xarxa Natura 2000
- o Zona d'Espacial Protecció per a les Aus Serres del Litoral Septentrional
- o Parc Natural del Montnegre i Corredor

Recursos turístics:

- o Patrimoni històric construït
 - Església de Sant Esteve, segle XVIII
 - Ermita de Sant Vicenç, segle XI
 - Ermita de Sant Andreu, segle XII
 - Parc Prudenci Bertrana
 - Canònica de Santa Maria de Roca-Rossa, segle XII *

* *Element del patrimoni històric construït de Tordera declarat bé cultural protegit entre els dos amb els que hi compta el municipi.*

- o Patrimoni natural
 - Hortsavinyà
 - Sant Llop i Santa Eulàlia
 - Estancs i aiguamolls
 - Parc Natural del Montnegre i Corredor
- o Festes, tradicions i patrimoni intangible
 - Mercat del Ram, es celebra la setmana anterior de Setmana Santa
 - Festa Major de Sant Bartomeu, es celebra el 24,25 i 26 d'agost
 - Festivitat de Sant Ponç Màrtir, es celebra l'11 de maig
 - Mercat municipal, tots els diumenges

Oferta turística:

El municipi disposa de dos hostals i una casa de turisme rural.
També disposa de divuit restaurants de diversa categoria i tipologia.

Per més informació

Oficina d'Informació Turística
C. Puigverd/Plaça de la Concòrdia s/n
T. 93 764 28 16
turisme@tordera.cat



Tordera

Comunitat Valenciana

ESLIDA

Castelló - Valencia - Espanya

El municipi

Eslida està situat a la província de Castelló, en ple centre del Parc Natural de la Serra d'Espadà. La serra, amb una orografia abrupta, ofereix un entorn de frondosos boscos de pi i alzina surera, encara que el paisatge també inclou horts, ametllers i oliveres.

Tot i que hi ha proves d'ocupació des de l'Edat de Bronze i el castell que singularitza la població és d'origen romà, és a l'època de l'ocupació àrab quan Eslida arriba al seu apogeu, amb un notable desenvolupament en tots els àmbits: millores agrícoles importants, ampliació de les muralles i el castell, creació d'una escola d'alfaquis, etc. amb el consegüent augment de la població. La reconquesta va arribar tard a la Serra d'Espadà a causa del seu difícil accés. El 1242 Jaume I va atorgar-li la primera "carta de poblament", que dotava d'autonomia tota la zona, i el poble prospera fins a principi del segle XVI, quan amb el final de les institucions musulmanes perd població i prestigi.

A partir del segle XVIII Eslida viu un nou apogeu, sobretot amb la producció d'oli d'oliva, fins a principi del segle XX, en què s'abandonen els cultius tradicionals i la població es desplaça a les ciutats.

És a partir de 1950 quan s'inicia una nova època de prosperitat, amb una economia basada en el suro i que s'orienta cada vegada més al turisme, amb un important pes de segones residències, que multipliquen la població d'Eslida a l'estiu.

El suro i Eslida

Fins a l'actualitat l'aprofitament del suro s'ha mantingut com una activitat fonamental en el desenvolupament econòmic del municipi, amb quatre fàbriques en actiu de manipulació, tractament del suro i fabricació de taps.

Encara que abans es treballava exclusivament amb suro de les alzines sureres d'Espadà, avui s'importa des d'Andalusia i Extremadura, a causa de la disminució de la producció local per l'abandonament de les muntanyes i pels incendis forestals.

Font: Wikipedia, web de l'Ajuntament d'Eslida i web del Parc Natural de la Serra d'Espadà.

Eslida a RETECORK

Ajuntament d'Eslida

Plaça de l'Ajuntament, 1 - 12528 Eslida

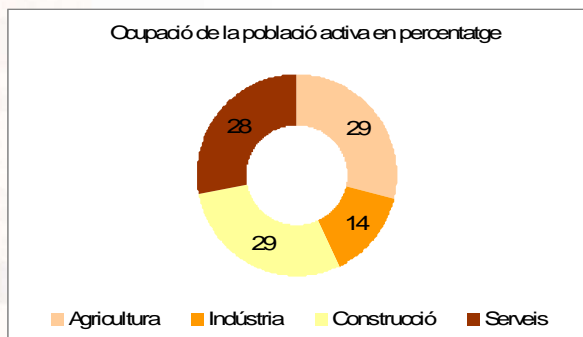
T. 964 628 000

www.eslida.es

eslida_sec@gua.es

Algunes dades municipals:

- o Població: 907 habitants (2010)
- o Extensió: 18,1 km²



Espais protegits, zones d'especial protecció per a les aus, parcs naturals i altres:

- o Parc Natural de la Serra d'Espadà
- o 100% del territori forma part de la Xarxa Natura 2000

Recursos turístics:

- o Patrimoni històric construït
 - Castell d'Eslida, època musulmana
 - Aqüeducte de la Rambla
 - Ermita del Calvari, segle XVIII
 - Molí d'aire i masos dels Corral

El Castell d'Eslida ha estat declarat bé cultural protegit.

- o Patrimoni natural
 - Parc Natural de la Serra d'Espadà
 - Fonts mineromedicinals
 - Coves de l'Oret, la Ferrera i Matilde
- o Festes, tradicions i patrimoni intangible
 - Festes de Sant Antoni, mes de gener
 - Sant Lleó, diumenge després de Pasqua
 - Passió de Crist, per Setmana Santa
 - Festes de la Joventut, última setmana del mes de juliol
 - Mostra de productes d'Eslida, a mitjans d'agost
 - Festa Major del Santíssim Crist del Calvari, a finals del mes d'agost

Oferta turística:

El municipi compta amb set cases rurals i dos restaurants.

Per més informació

Oficina de Turisme d' Eslida

Plaça de l'Ajuntament, 1

T. 964 62 80 00

eslida_sec@gva.es



Eslida

Extremadura

MANCOMUNITAT DE MUNICIPIS SIERRA DE SAN PEDRO

Caceres i Badajoz - Extremadura - Espanya

Els municipis

La Mancomunitat Sierra San Pedro inclou els municipis de Valencia de Alcántara, Membrío, Salorino, Santiago de Alcántara, Cedillo, Herrerueta, Herrera de Alcántara i Carbajo de la província de Càceres i San Vicente de Alcántara de la província de Badajoz. La Mancomunitat Sierra San Pedro es situa a l'oest de la franja central d'Extremadura, entre Portugal i les províncies de Càceres i Badajoz. El seu territori es distribueix entre les dues províncies extremeñyes.

Les vessant de las muntanyes estan cobertes de d'alzines sureres, així com de densos hàbitats d'estepes, farigola, romaní o arboç mentre que en les valls predominen les alzines i algunes zones de cultiu. La zona disposa d'un clima mediterrani, amb precipitacions escasses o abundants segons l'any, amb unes temperatures suaus a la primavera que afavoreix un explosió de vida en aquesta època. A la zona hi ha una gran riquesa pel que fa a la fauna, albergant espècies en greu perill d'extinció, com l'àguila imperial ibèrica, que en aquesta zona te la major població mundial (unes 15 o 20 parelles reproductores), el voltor negre (amb quasi 100 parelles), el linx ibèric, el gat muntés, el llop ibèric, l'àguila real, l'àguila marcenca i els milans. La serra és considerada Zona de Especial Protecció de las aus des de 1989 i Zona d'Especial Conservació des de 1998.

El suro i la Mancomunitat Sierra de San Pedro

La Devesa es rotundament l'hàbitat mes present en la Mancomunitat, un model de paisatge transformat por la mà de l'home durant mil•lenis, que es avui una garantia pel desenvolupament sostenible i un refugi de la biodiversitat. En la Mancomunitat Sierra San Pedro destaca la producció del suro, amb més de seixanta indústries del sector, de las quals més de la meitat tenen el certificat de qualitat Systecode.

San Vicente de Alcántara és el centre neuràlgic de la industria transformadora del suro a Extremadura i un referent en el sector a nivell mundial por la seva qualitat.

Mancomunitat Sierra de San Pedro en RETECORK

Seu Institucional a Valencia de Alcántara
C. Pizarro, 16-Valencia de Alcántara
T. 927 688 147
F. 927 582 484
www.mancomunidadsierrasanpedro.com

Seu Institucional a San Vicente de Alcántara
Avda. Virgen de Guadalupe, 17-06500 San Vicente de Alcántara
T. 924 411 137
www.mancomunidadsierrasanpedro.com

Algunes dades de la mancomunitat:

- o Població: 15.752 habitants

Espais protegits, zones d'especial protecció per les aus, parcs naturals i altres:

- o La Mancomunitat Sierra de San Pedro compta amb 11 zones declarades Zona de Especial Protecció para las Aves (ZEPA) i Lugar de Interés Comunitario (LIC)
- o Vuit municipis de la Mancomunitat Sierra de San Pedro es troben dins del Parc Natural del Tajo Internacional.

Recursos turístics:

- o Patrimoni històric construït

La Mancomunitat Sierra San Pedro compta amb gran quantitat de monuments històrics de gran valor. Nombrem alguns d'ells.

- Conjunt de Dolmens *
- Església de Nuestra Señora de Rocamador (Valencia de Alcántara) *
- Barri gòtic de Valencia de Alcántara *
- Ermita de Santa Ana * (San Vicente de Alcántara)
- Castell de Piedrabuena del S. XIV (San Vicente de Alcántara)

** Elements del patrimoni històric construït de la Mancomunitat Sierra San Pedro declarats bé cultural protegit.*

- o Patrimoni natural
 - Parc Natural Tajo Internacional
 - Zona d'Interès Regional (Z.I.R.) Sierra de San Pedro
- o Centres d'interpretació, arxius històrics, museus, rutes i altres relacionats amb el suro
 - Centre d'Interpretació de la Naturalesa El Péndere (Santiago de Alcántara)
 - Centre de Desenvolupament Rural (Valencia de Alcántara)
 - Centre Cultural Conventual Santa Clara (Valencia de Alcántara)
 - Alas Centre d'Interpretació (San Vicente de Alcántara)
 - Centre d'Interpretació de Valencia de Alcántara
 - Centre d'Interpretació del Megalitismo (Santiago de Alcántara)
 - Museu del Suro (San Vicente de Alcántara)
 - Aula de la Naturalesa Sierra del Naranjal (San Vicente de Alcántara)
- o Festes, tradicions i patrimoni intangible

Cada municipi que forma part de la Mancomunitat Sierra de San Pedro té les seves pròpies festes i tradicions como els carnivals, les romeries, les processons de Setmana Santa, etc.

Són importants també la festa del Corpus Christi de San Vicente de Alcántara, declarada Festa d'Interès Turístic Regional, el Festival Medieval Boda Regia de Valencia de Alcántara, el Festival Internacional de Folklore de Cedillo, la Mascarrá i el Maugust, que es celebren en diferents municipis de la mancomunitat, etc.

Oferta turística:

La Mancomunitat de Sierra de San Pedro disposa d'un hotel de 4 estrelles, cinc hotels d'una estrella, dos hotels rurals, un alberg, vuit apartaments rurals i setze cases de turisme rural.

La seva oferta es complementa amb vint-i-un restaurant.

Per més informació

Mancomunitat Sierra San Pedro

T. 927 688 147 / 924 411 137

www.mancomunidadsierrasanpedro.com



Mancomunidad Sierra San Pedro

SAN VICENTE DE ALCÁNTARA

Badajoz - Extremadura - Espanya

El municipi

San Vicente de Alcántara està situat al nord-est de la província de Badajoz, a la comarca de los Baldíos. El seu paisatge es caracteritza per les deveses i hortes i especialment per la Serra de San Pedro, que aporta uns recursos cinegètics excepcionals al municipi.

Es té constància de la presència humana en aquest territori des de la prehistòria i, de fet, la comarca de San Vicente forma part d'un important focus megalític, tal com testimonia l'abundància de dòlmens, menhirs i altres monuments funeraris. Els romans també van poblar el territori del municipi i s'han trobat moltes restes d'aquesta època.

Al segle XVI, ja sota el domini de l'orde d'Alcántara, es van portar a terme diverses repoblacions i es va construir el castell de Piedrabuena, una fortalesa senyorial inclosa en la ruta de castells d'Extremadura.

Amb un terme municipal reduït, San Vicente de Alcántara es dedica a activitats industrials, especialment a finals del segle XVIII i a principis del XIX, com l'adobament de pells i calçat. Tanmateix, la indústria surera ha estat el sector d'activitat més important des de mitjans del segle XIX.

El suro i San Vicente de Alcántara

La primera fàbrica de suro data de 1872, però no va ser fins a l'inici del segle XX quan la indústria surera va créixer amb gran empena.

A l'actualitat hi ha més de seixanta fàbriques sureres, que suposen el principal suport econòmic de la població, de les quals més de vint tenen el certificat de qualitat Systemcode. El municipi es també la seu de ASECOR (Agrupación Sanvicenteña de empresarios del corcho) així com del Museo del Corcho.

Font: Wikipedia, web de l'Ajuntament de San Vicente de Alcántara i web del Centre Alas.

San Vicente de Alcántara a RETECORK

Ayuntamiento de San Vicente de Alcántara

Parque de España, 1 - 06500 San Vicente de Alcántara

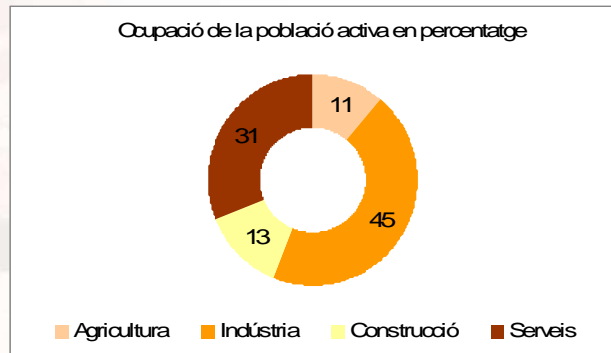
T. 924 410 050

www.sanvicentedealcantara.es

svicente@dip-badajoz.es

Algunes dades municipals:

- o Població: 5.808 habitants
- o Extensió: 275,3 km²



Espais protegits, zones d'especial protecció per a les aus, parcs naturals i altres:

- o Zones d'Especial Protecció per a les Aus del Naixement del riu Gevora i riu Devora Alto
- o Serra de San Pedro. Zona d'Especial Protecció per a les Aus (1989), Zona Especial de Conservació (1998), Zona d'Interès Regional (2006) i Lloc d'Importància Comunitària. Poden trobar-se la millor representació de flora i fauna associada al bosc i matoll mediterrani d'Extremadura, i possiblement de la Península Ibèrica.
- o Zona d'Especial Protecció per a les Aus de colònies de xoriguer petit en el nucli urbà.

Recursos turístics:

- o Patrimoni històric construït
 - Conjunt megalític, format per 9 dòlmens neolítics
 - Església de San Vicente Mártir, segle XVIII
 - Ermita de Santa Ana, segle XVIII
 - Castell de Piedrabuena, segle XIV
 - Places amb blasons, del segle XVI al XIX

L'ermita de Santa Ana ha estat declarada bé cultural protegit.

- o Patrimoni natural
 - Deveses Mayorga i Piedrabuena
 - Serra de San Pedro
 - La Vega del Madroñal
 - Les basses (Las charcas)

- o Centres d'interpretació, arxius històrics, museus, rutes o altres relacionats amb el suro
 - Alas, Centre d'Interpretació de la Serra de San Pedro
 - Museo de Identidad del Corcho
 - Aula de la Natura Serra del Naranjal, a la pedania El Convento.
- o Festes, tradicions i patrimoni intangible
 - San Vicente Màrtir, es celebra al gener
 - Romeries Virgen de Fátima, es celebren al maig
 - Festa del Guindo, es celebra la vigília de Sant Joan
 - San Cristóbal, es celebra el primer diumenge de juliol
 - San Miguel, patró del suro, es celebren les festes a finals de setembre
 - Corpus Christi (Festa d'Interès Turístic Regional)
 - Romeries Virgen de Mayorga, es celebren al maig
 - Romeria San Isidro Labrador, es celebra al maig

Oferta turística:

El municipi disposa d'un hotel de 4 estrelles i dos cases rurals. També hi ha sis restaurants.

Per més informació

Ajuntament de San Vicente de Alcántara
 Tél. 924 410 050
svicente@dip-badajoz.es
www.sanvicentedealcantara.es



San Vicente de Alcántara

RETECORK

XARXA EUROPEA DE TERRITORIS SURERS

Seu

Ajuntament de Palafrugell

C. Cervantes, 16

17200 Palafrugell. Girona, Espanya

T. +34 972 613 155 / 972 613 100

F. +34 972 302 804

retecork@retecork.org

www.retecork.org

Amb la col·laboració de:



Fundación Biodiversidad