



RETECORK

RED EUROPEA DE TERRITORIOS CORCHEROS

DOSSIER DE PRESENTACIÓN DE
MUNICIPIOS ADHERIDOS



Índice

Andalucía

pág. 3

Alcalá de los Gazules
Cortes de la Frontera
Hornachuelos
Jimena de la Frontera
Los Barrios
Tarifa

Castilla-La Mancha

pág. 21

Navahermosa

Castilla y León

pág. 24

Muelas del Pan

Cataluña

pág. 27

Calonge
Cassà de la Selva
Llagostera
Palafrugell
Sant Feliu de Guíxols
Tordera

Comunidad Valenciana


pág. 45

Eslida

Extremadura

pág. 48

Mancomunidad Sierra de San Pedro
San Vicente de Alcántara



Andalucía

ALCALÁ DE LOS GAZULES

Cádiz - Andalucía - España

El municipio

Alcalá de los Gazules está situado en las estribaciones finales de la sierra de Cádiz. Forma parte del Parque Natural de los Alcornocales, lo que ya de entrada nos indica su estrecha vinculación con el mundo del corcho y nos define el paisaje, sin olvidar las extensiones de cerros y vegas que completan un patrimonio natural variado y rico.

Su historia se remonta al paleolítico y existe constancia de una población íbera estable desde el año 189 a.C. Aunque en la época de la colonización romana el pueblo se llamó Regina Turditana, la denominación actual es de raíz árabe, derivado de Al-Kalat (el castillo) nombre que recibió en la época de la conquista por el castillo que dominaba el pueblo.

El casco histórico está formado por un entramado de callejuelas que ha conservado el sabor tradicional andaluz, en las que se mezclan edificios barrocos y neoclásicos, religiosos y de arquitectura popular, con un resultado armónico y atractivo. Su valor patrimonial le valió la declaración de Conjunto Histórico Artístico en el año 1984.

Hoy en día, los habitantes del municipio viven de la ganadería, la agricultura y la producción de corcho, aunque el turismo ocupa un lugar de importancia en la actividad económica.

El corcho y Alcalá de los Gazules

Situado en el corazón del Parque de los Alcornocales, es el municipio con mayor superficie de todos los municipios incluidos en el mismo. La vinculación de Alcalá de los Gazules con el corcho es evidente para cualquier visitante sin necesidad de ser un experto. Los alcornoques rodean literalmente el pueblo y el corcho se manifiesta como un recurso natural de primera magnitud.

La saca y aprovechamiento del corcho sigue estando presente en Alcalá de los Gazules, perdurando algunas fábricas e industrias de tratamiento y manipulación del mismo, así como artesanos que trabajan esta materia primera. Se prevé que el municipio albergará en breve el primer centro de calidad del corcho de Andalucía.

Fuentes: Wikipedia, web del Ayuntamiento de Alcalá de los Gazules, web del Parque Natural de los Alcornocales, Andalucía Información (10/3/10) y Diario de Cádiz (11/3/10).

Alcalá de los Gazules en RETECORK

Ayuntamiento de Alcalá de los Gazules

Plaza de la Alameda Cruz 14 - 11180 Alcalá de los Gazules

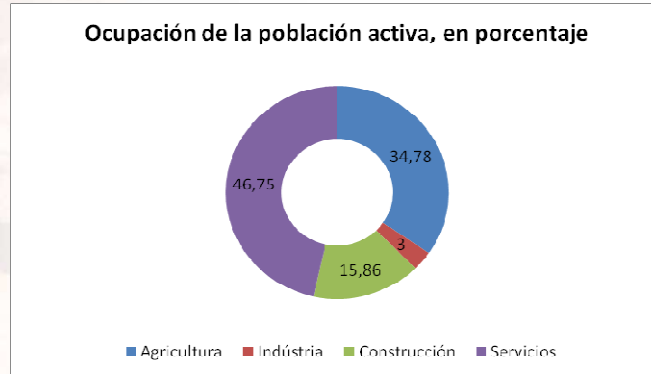
T. 956 420 330

www.alcaladelosgazules.es

proyected.alcalagazules@dipucadiz.es

Algunos datos municipales:

- o Población: 5.619 habitantes (2010)
- o Extensión: 479,49 km²



Espacios protegidos, zonas de especial protección para las aves, parques naturales y otros:

- o Zona de Especial Protección para las Aves de los Acebuchales de la Campiña Sur de Cádiz
- o Parque Natural de los Alcornocales

Recursos turísticos:

- o Patrimonio histórico construido
 - Callejuelas y plazas del centro histórico, declaradas Conjunto Histórico Artístico en el año 1984
 - Depósito romano de la Salada, siglo II a.C.
 - Iglesia Mayor Parroquial de San Jorge, siglos XVI a XVIII *
 - Convento de Santa Clara, siglos XVI a XVII
 - Iglesia de San Francisco, siglo XVII
 - Convento de Santo Domingo, siglo XVI
 - Santuario Ntra. Sra. de los Santos, siglo XVII
 - Los Pozos, origen árabe
 - Casas señoriales

* Elementos del patrimonio histórico construido de Alcalá de los Gazules declarados bienes culturales protegidos entre los cinco con los que cuenta el municipio

- o Patrimonio natural
 - Parque Natural de los Alcornocales
 - Embalse del río Barbate
 - Conjunto rocoso de las Peñas
 - Parque Municipal Félix Rodríguez de la Fuente

- o Centros de interpretación, archivos históricos, museos, rutas u otros relacionados con el corcho
 - Centro de Interpretación Etnográfico
 - Construcción en curso del Centro de Calidad del Corcho de Andalucía
- o Fiestas, tradiciones y patrimonio intangible
 - Carnavales
 - Semana Santa
 - Romería de Nuestra Señora de los Santos, se celebra en septiembre
 - Fiestas patronales de San Jorge, se celebran en abril
 - Feria de Agosto

Oferta turística:

El municipio dispone de variada tipología de alojamiento, con un hotel de 3 estrellas y otro de dos estrellas, un hostel, un camping y cinco casas y apartamentos rurales.

Su oferta se complementa con siete restaurantes.

Para más información

Ayuntamiento de Alcalá de los Gazules
Plaza de la Alameda Cruz, 14
T. 956 420 330
www.turismodelosgazules.com
info@turismodelosgazules.com



Alcalá de los Gazules

CORTES DE LA FRONTERA

Málaga - Andalucía - España

El municipio

Cortes de la Frontera está situado al oeste de la provincia de Málaga y forma parte de la comarca de la Serranía de Ronda, en el valle del río Guadiaro.

Su paisaje se caracteriza por los alcornoques y el bosque mediterráneo que ocupan más de 17.000 hectáreas, sin olvidar el bosque de ribera que bordea el cauce del río. Su privilegiada ubicación entre los parques naturales de Los Alcornocales y la Sierra de Grazalema, que protegen la mayor parte del término municipal, le permite actuar de puerta a los mismos, contando con un centro de acogida de visitantes en el mismo municipio.

Toda la zona fue habitada desde muy antiguo, aunque fueron los romanos y posteriormente los árabes los grandes pobladores del término, dejando múltiples restos de su estancia, como las ruinas de Seponta, Cortes el Viejo o la Torre de Paso. El municipio cambió su emplazamiento al actual a finales del siglo XVII, por lo que no conserva un núcleo antiguo tradicional, aunque sí varios edificios singulares, como el propio Ayuntamiento, la Iglesia parroquial de Nuestra Señora del Rosario, la Torre de Paso o la Capilla de Valdenebros.

Actualmente la población está dividida en tres núcleos: Cortes de la Frontera, Cañada del Real Tesoro y Barriada El Colmenar. Tiene una economía diversificada, con presencia de ganadería y agricultura, pero también industria corchera y un importante peso de los servicios en general, con una presencia cada vez mayor de la actividad turística.

El corcho y Cortes de la Frontera

Es el municipio malagueño que más corcho produce, cerca del millón de quilos anuales. Hay que tener en cuenta que la mayoría procede de monte público, por lo que además de formar parte de la vida de sus habitantes, su comercialización es un ingreso fundamental en el presupuesto municipal.

Fuente: Wikipedia y web del Ayuntamiento de Cortes de la Frontera.

Cortes de la Frontera en RETECORK

Ayuntamiento de Cortes de la Frontera

C. Márquez de Estella, s/n - 29380 Cortes de la Frontera

T. 952 154 000

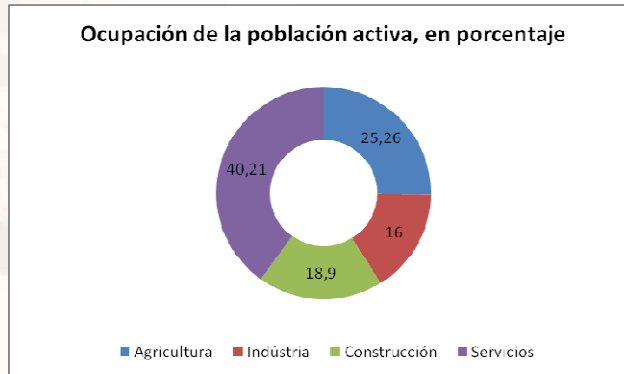
F. 952 154 342

www.cortesdelafrontera.es

cortes@sopde.es

Algunos datos municipales:

- o Población: 3.714 habitantes (2010)
- o Extensión: 175,87 km²



Espacios protegidos, zonas de especial protección para las aves, parques naturales y otros:

- o Parque Natural de Los Alcornocales
- o Parque Natural Sierra de Grazalema
- o Zonas de Especial Protección para las Aves de Sierra de Grazalema, río Guadiaro y Valle del Río del Genal

Recursos turísticos:

- o Patrimonio histórico construido
 - Edificio del Ayuntamiento, de estilo neoclásico, año 1784
 - La Casa de Piedra, siglos VI a VII
 - Iglesia de Nuestra Señora del Rosario, siglo XVIII
 - La plaza de toros, siglo XIX
 - Capilla y pórtico de Valdenebros, siglo XVIII
 - Torre de Paso, siglo XIII
 - Cortes El Viejo, antiguo asentamiento romano y árabe del municipio
- o Patrimonio Natural
 - Cañón de las Buitreras
 - Parque Natural de Los Alcornocales
 - Parque Natural Sierra de la Grazalema
 - La Saucedá
 - Sierra de Libar
 - Sierra de los Pinos
 - El Peñón del Berrueco
 - Sierra del Castillo
 - Cerro Pajarraquera

- o Centros de interpretación, archivos históricos, rutas u otros relacionados con el corcho
 - Centro de visitantes de Cortes de la Frontera
 - Sala de Exposiciones Pablo Picasso
- o Fiestas, tradiciones y patrimonio intangible
 - Carnaval
 - Semana Santa
 - Corpus Christi, se celebra en mayo o junio
 - Romería de la Virgen del Rosario, se celebra a principios de junio
 - Romería del Caballo, se celebra a mediados de junio
 - Feria de San Roque y San Sebastián, se celebra a mediados de agosto
 - Fiestas del Colmenar y de la Estación, se celebran a finales de julio y principios de agosto, respectivamente

Oferta turística:

El municipio dispone de una variada oferta de alojamiento, con tres hoteles de 2, 3 y 4 estrellas respectivamente, un camping, dos albergues y ocho casas y apartamentos rurales.

Complementan la oferta turística cuatro restaurantes.

Para más información

Ayuntamiento de Cortes de la Frontera

C. Márquez de Estella, s/n

T. 952 154 000

www.cortesdelafrontera.es



Cortes de la Frontera

HORNACHUELOS

Córdoba - Andalucía - España

El municipio

El municipio de Hornachuelos está situado en la parte occidental de la provincia de Córdoba, en la comarca de la Vega del Guadalquivir.

Una parte del territorio pertenece al Parque Natural de la Sierra de Hornachuelos, que forma parte del macizo de Sierra Morena. Protegido en 1989, la vegetación principal del parque consta de encinas y alcornoques, la abundancia de los cuales ha hecho de la extracción del corcho una actividad tradicional en Hornachuelos.

Existe constancia de ocupación en el neolítico y en época romana, pero es en tiempo de la ocupación árabe cuando Hornachuelos se configura en su forma actual. Así, el núcleo urbano conserva la estructura del poblado árabe, con calles empinadas y estrechas y edificios de aquel periodo, como la fortaleza.

El sector primario es el más importante del municipio, tanto por la producción agrícola o ganadera, como por las actividades cinegéticas, actividad turística que empieza a imponerse como uno de los principales atractivos de Hornachuelos.

El flujo de visitantes que generan tanto el parque natural como la actividad cinegética ha propiciado la aparición de un sector terciario basado en los servicios turísticos, especialmente alojamientos rurales de diversa tipología.

El corcho y Hornachuelos

La extracción del corcho es una de las actividades tradicionales de Hornachuelos. Con gran extensión de alcornocales, la saca del corcho ha sido una actividad tradicional para sus habitantes con la que han hallado una fuente de ingresos complementaria.

En el año 2004, Corcho del País, empresa certificada con la distinción de calidad Systemcode, anunció la adquisición de una planta en Hornachuelos, en la que realizaría el proceso de selección y secado de las planchas de corcho. Será la primera empresa de manipulación del corcho que se establece en el municipio.

Fuente: Wikipedia, web del Ayuntamiento de Hornachuelos, web del Parque Natural de la Sierra de Hornachuelos y Corcho del País.

Hornachuelos en RETECORK

Ayuntamiento de Hornachuelos

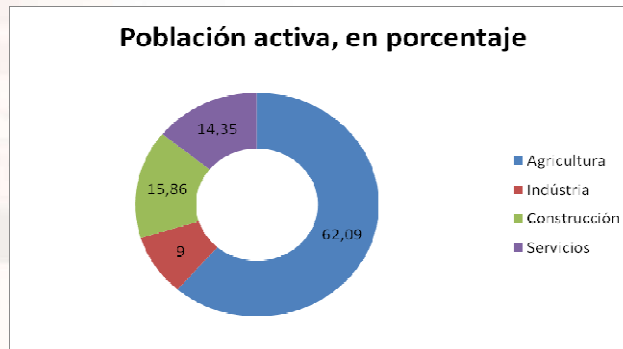
Plaza Constitución, 1 - 14740 Hornachuelos

T. 957 641 051

www.hornachuelos.mancomunidadvega.dnsalias.net

Algunos datos municipales:

- o Población: 5010 habitantes (enero 2011)
- o Extensión: 909,22 km²



Espacios protegidos, zonas de especial protección para las aves, parques naturales y otros:

- o Zonas de Especial Protección para las Aves de:
 - Sierra Norte
 - Barrancos del Río Retortillo
 - Guadiato-Bembezar
 - Río Guadalquivir
- o Parque Natural de la Sierra de Hornachuelos

Recursos turísticos:

- o Patrimonio histórico construido
 - Castillo y recinto amurallado de Hornachuelos, siglos VIII y IX *
 - Cuevas y casas colgantes
 - Ermita de El Salvador, siglo XVIII
 - Iglesia de Santa María de las Flores, siglo XVI *
 - Jardín de Moratalla, de la época musulmana *
 - Iglesia Conventual Carmelitas Descalzas de Nuestra Señora de la Sierra *
 - Antigua posada del S.XVII, considerada de interés etnológico **
 - Yacimiento tardo romano (necrópolis de Ochavillos)

* *Elementos del patrimonio histórico construido de Hornachuelos declarados bienes culturales protegidos.*

** *En proceso de declaración como bien cultural protegido.*

- o Patrimonio natural
 - Parque Natural Sierra de Hornachuelos
 - Ríos Bembezar, Guadiato y Retortillo
 - Población de lince ibérico

- o Centros de interpretación, archivos históricos, museos, rutas u otros relacionados con el corcho
 - Centro de interpretación del Parque Natural Sierra de Hornachuelos
 - Casa de Cultura
- o Fiestas, tradiciones y patrimonio intangible
 - Fiestas y romería de Nuestra Señora Reina de los Ángeles, se celebra a principios de agosto
 - Cabalgata de los Reyes Magos
 - Día de Andalucía (embellecimiento de calles y perol), se celebra en febrero
 - Carnaval
 - Semana Santa
 - Cruces de Mayo
 - Corpus Christi, se celebra en mayo o junio según el año
 - Ferias de los poblados de colonización, se celebran entre mayo y junio
 - Feria y romería de San Abundio, se celebra el último domingo de abril

Oferta turística:

Los alojamientos de Hornachuelos son fundamentalmente casas rurales, con diecisiete establecimientos de esta tipología y uno de apartamentos rurales. Dispone también de un hostel, una pensión y un restaurante.

Para más información

Oficina de Turismo de Hornachuelos
C. Antonio Machado, 6
T. 957 640 786
turismo@hornachuelosrural.com
www.hornachuelosrural.com



Hornachuelos

JIMENA DE LA FRONTERA

Cádiz – Andalucía – España

El municipio

Jimena de la Frontera está situada en la comarca del Campo de Gibraltar, entre la Bahía de Algeciras y la Serranía de Ronda y tiene cuatro núcleos de población. Casi dos terceras partes de término municipal pertenecen al Parque Natural de Los Alcornocales y su paisaje incluye bosques de encinas y alcornoques, vegas, naranjales y bosques de ribera a lo largo de los tres ríos que fluyen por el municipio: el Guadarranque, el Guadiaro y el Hozgarganta.

La historia del municipio se remonta a la Edad de Bronce, de la que se conservan pinturas rupestres en la Laja y existen también indicios de ocupación fenicia y romana. Su situación fronteriza le valió diversas ocupaciones en época árabe, hasta su reconquista definitiva en 1431. La ciudad fue también una sede de la Guerra de la Independencia Española frente a los franceses.

Jimena es un ejemplo típico de pueblo de Reconquista, con el Castillo en lo alto del cerro y el pueblo de casas blancas, que desde la protección de la muralla va descendiendo por la ladera buscando terrenos firmes en una zona de inestables grederas. El trazado de sus calles, sus edificios singulares y su magnífica conservación, le valió para ser declarado Conjunto Histórico Artístico en el año 1931.

El corcho y Jimena de la Frontera

Situada en una emblemática zona de alcornocales, el descorche periódico de los mismos es una actividad histórica en Jimena, donde hay también fincas de titularidad pública, que aportan fondos al erario municipal.

Fuente: Wikipedia, web del Ayuntamiento de Jimena de la Frontera, web del Parque Natural de Los Alcornocales y web del Museo Cruz Herrera.

Jimena de la Frontera en RETECORK

Ayuntamiento de Jimena de la Frontera

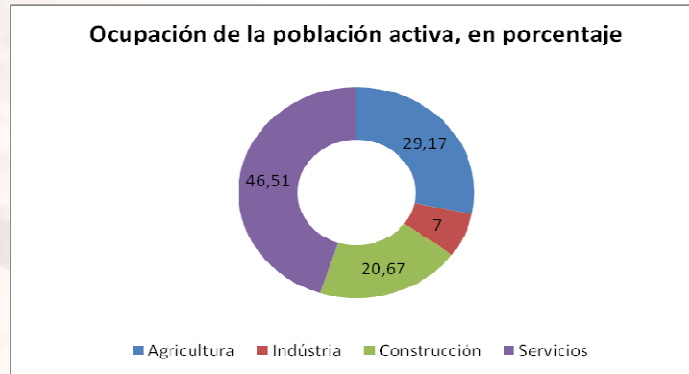
C. Sevilla, 61 - 11330 Jimena de la Frontera

T. 956 640 254 / 5

www.jimenadelafrontera.es

Algunos datos municipales:

- o Población: 10.440 habitantes (enero 2011)
- o Extensión: 345,66 km²



Espacios protegidos, zonas de especial protección para las aves, parques naturales y otros:

- o Parque Natural de Los Alcornocales
- o Zonas de Especial Protección para las Aves del Río Guadiaro y del Río Hozgarganta

Recursos turísticos:

- o Patrimonio histórico construido
 - Trazado urbano del centro histórico, de la época árabe, declarado Conjunto Histórico Artístico en 1931 *
 - Pinturas rupestres de la Laja *
 - Castillo de Jimena y murallas, siglos XIII y XIV, declarado Monumento Nacional *
 - Torre del Homenaje (parte del castillo) *
 - Canal del Cao, siglo XVIII
 - Iglesia de Nuestra Señora de la Victoria, siglo XVI
 - Santuario de Nuestra Señora de los Ángeles, siglo XV
 - Claustro de la Santa Misericordia, siglo XVIII
 - Cuevas de Chinchilla *
 - Cueva del Risco del Tajo Gordo *
 - Cueva de Jimena *
 - Abrigo Rancho de Valdechuelo *

* Elementos del patrimonio histórico construido de Jimena de la Frontera declarados bienes culturales protegidos entre los dieciséis con los que cuenta el municipio.

- o Patrimonio natural
 - Parque Natural de Los Alcornocales
 - Ríos Guadiaro y Hozgarganta

- o Centros de interpretación, archivos históricos, museos, rutas u otros relacionados con el corcho
 - Casa de la Cultura
 - Centro cultural Reina Sofía
 - Galería de arte El Horno de la Guapa
 - Antigua Iglesia de la Misericordia
- o Fiestas, tradiciones y patrimonio intangible
 - Festival internacional de música
 - Carnavales
 - Corpus Christi, se celebra en mayo o junio, según el año
 - Feria de la Naranja
 - Feria del ganado de mayo
 - Semana Santa
 - Feria de Agosto
 - La Novena de los Ángeles

Oferta turística:

El municipio dispone una extensa oferta de restauración, con veinte establecimientos, así como un hotel de 4 estrellas, dos hoteles de 1 estrella, catorce casas rurales y un camping.

Para más información

Oficina de Turismo de Jimena de la Frontera
C/ Misericordia, s/n
11330 Jimena de la Frontera
T. 956 64 05 69



Jimena de la Frontera

LOS BARRIOS

Cádiz - Andalucía - España

El municipio

Los Barrios forma parte de la provincia de Cádiz y está situado en la comarca del Campo de Gibraltar, entre la sierra y los litorales de la Costa de la Luz y la Costa del Sol. Su cercanía al estrecho de Gibraltar lo ha convertido en un enclave estratégico.

Posee uno de los términos municipales mayores de España, con casi 350 km², gran parte del cual pertenece al Parque Natural de Los Alcornocales. Tres ríos, el Palmones, el Guadarranque y el Guadacorte, confluyen en el municipio y cuenta con seis núcleos de población: Los Barrios, Palmones, Los Cortijillos, Guadacorte, Ciudad Jardín y Puente Romano.

Fue habitado en la prehistoria y en la ocupación árabe, aunque de forma poco intensa. Durante la reconquista pasó a formar parte de la Casa Medina-Sidonia y es a inicios del siglo XVI cuando toma especial importancia por el prestigio de los astilleros que había en el municipio.

En la actualidad, Los Barrios compagina una vertiente industrial, con industria siderúrgica y una central térmica, entre otras, con la actividad turística y las actividades silvícolas tradicionales, entre las cuales destaca la saca del corcho en la zona del parque natural.

El corcho y Los Barrios

La saca y la industria corchera se mantienen como actividades vigentes en Los Barrios, tanto vinculada a la extracción como al tratamiento y manufacturación del corcho, con dos empresas establecidas en el municipio.

Nuevas iniciativas, como la Feria del Corcho y el Vino y un encuentro temático sobre el tapón de corcho y su aplicación en el taponado de vinos, refuerzan la relación del corcho con Los Barrios.

Fuente: Wikipedia, web del Ayuntamiento de Los Barrios y web del Parque Natural de Los Alcornocales.

Los Barrios en RETECORK

Ayuntamiento de Los Barrios

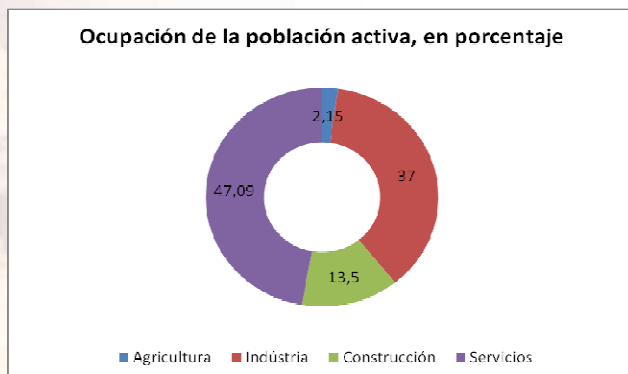
Plaza de la Iglesia, 1 - 11370 Los Barrios

T. 956 582 500

www.losbarrios.es

Algunos datos municipales:

- o Población: 22.587 habitantes (2010)
- o Extensión: 331,33 km²



Espacios protegidos, zonas de especial protección para las aves, parques naturales y otros:

- o Zona de Especial Protección para las Aves del río Palmones
- o Parque Natural de Los Alcornocales

Recursos turísticos:

- o Patrimonio histórico construido
 - Iglesia de San Isidro, siglos XVIII y XIX
 - Casa Urrutia, siglo XVIII
 - Atalaya del Monte de la Torre, de época musulmana
 - Molino de los Cachones, siglo XVIII
 - Torre de Entre Ríos, siglo XVI
 - Yacimientos romanos

** Treinta y cinco elementos del patrimonio histórico inmueble de Los Barrios están declarados bienes culturales protegidos.*

- o Patrimonio natural
 - Paraje Natural Marismas río Palmones
 - Parque Natural de Los Alcornocales
- o Centros de interpretación, archivos históricos, museos, rutas u otros relacionados con el corcho
 - Casa de Cultura Isidro Gómez
 - Museo de Historia Natural
 - Casa del Inglés
 - Jardín botánico
 - Parque Botánico Betty Molesworth

o Fiestas, tradiciones y patrimonio intangible

- Carnaval
- Semana Santa
- Fiesta del Toro Embolao, se celebra en marzo
- Romería San Isidro, se celebra en abril
- Feria de Los Barrios, se celebra en mayo
- Concurso de Silvestrismo, se celebra en abril
- Descenso del río Palmones, se celebra durante el mes de octubre
- Fiesta del Descorche, se celebra durante el mes de julio
- Exposición avícola, se celebra en diciembre
- Feria Internacional de Caza, Pesca y Turismo Rural, se celebra en octubre

Oferta turística:

El municipio dispone de dos hoteles de 4 estrellas y uno de 1 estrella, junto con siete hostales y un alojamiento rural.

La oferta de restauración está constituida por treinta y ocho restaurantes de variada tipología.

Para más información

Oficina Municipal de Turismo de Los Barrios
Avda. José Chamizo de la Rubia, s/n
T. 956 628 013
www.turismovilladelosbarrios.com



Los Barrios

TARIFA

Cádiz - Andalucía - España

El municipio

Tarifa se halla situada en el extremo meridional de la provincia de Cádiz y de la Península Ibérica. Pertenece a la comarca del Campo de Gibraltar, que se distingue por ser un territorio con grandes extensiones de alcornocal. El municipio tiene diversos núcleos de población: Tahivilla, Facinas, la Zarzuela, Atlanterra, el Almachal y Bolonia-Lentiscal.

Aunque su imagen e historia están muy ligadas al mar, con una gran extensión de playas, su término municipal es muy grande e incluye también zonas de sierra, comprendidas en el Parque Natural de Los Alcornocales, y tierras de cultivo.

Su situación estratégica, con la Punta de Tarifa dominando el estrecho y dividiendo las aguas del Océano Atlántico y el Mar Mediterráneo, ha propiciado su ocupación sostenida y su carácter de frontera. Los abundantes yacimientos de arte rupestre atestiguan la presencia humana en el paleolítico y hay constancia de población en época púnica y romana, conservándose unas interesantes ruinas de Baelo Claudia. La fortaleza árabe se construye durante el siglo X y, posteriormente, es una plaza fuerte de defensa de las costas españolas. Pasada la Guerra Civil se construyen búnkeres y una base naval.

Actualmente, la ciudad conserva un núcleo histórico declarado bien de interés cultural y su actividad económica principal está muy relacionada con el turismo. Tarifa destaca en las actividades deportivas ligadas con el mar y el viento, característico de la zona, especialmente el windsurf y el kitesurf, aunque también existe actividad industrial ligada a la producción de energía eólica, así como un pequeño sector de actividad agrícola.

Tarifa y el corcho

Tarifa es el quinto municipio en extensión entre los que forman el Parque Natural de Los Alcornocales, siendo la extracción del corcho una actividad tradicional que se mantiene en la actualidad.

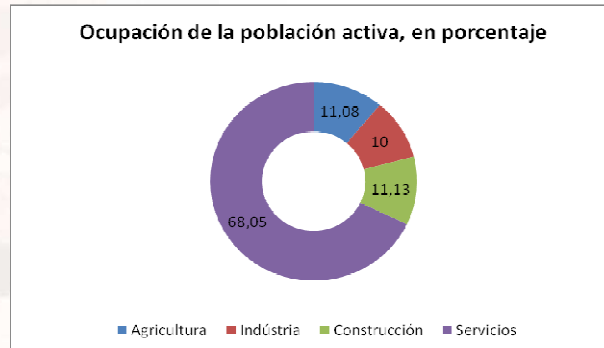
Fuente: Wikipedia, web del Ayuntamiento de Tarifa y en www.tarifaweb.com.

Tarifa en RETECORK

Ayuntamiento de Tarifa
Plaza Santa María, 3 - 11380 Tarifa
T. 956 684 186
alcaldia@aytotarifa.com
www.aytotarifa.com

Algunos datos municipales:

- o Población: 17.768 habitantes (2010)
- o Extensión: 419 km²



Espacios protegidos, zonas de especial protección para las aves, parques naturales y otros:

- o Zona de Especial Protección para las Aves del Búnker del Santuario de la Luz
- o Parque Natural Los Alcornocales
- o Parque Natural del Estrecho

Recursos turísticos:

- o Patrimonio histórico construido
 - Núcleo Histórico *
 - Castillo de Tarifa o de Guzmán el Bueno, siglos X y XI *
 - Torres vigías, siglos X y XI *
 - Castillo de Santa Catalina *
 - Iglesia de Santiago, siglo XIV
 - Conjunto Arqueológico de Baelo Claudia, de la época romana *
 - Iglesia Santa María
 - Iglesia San Francisco, siglo XVIII
 - Iglesia San Mateo, siglo XVI

* Elementos del patrimonio histórico construido de Tarifa declarados bienes culturales protegidos entre los sesenta con los que cuenta el municipio

- o Patrimonio natural
 - Parque Natural de Los Alcornocales
 - Parque Natural del Estrecho
 - Duna de Bolonia
 - Los canutos del río Guadalmesí
 - La Reserva Ornitológica de Los Lances
 - Isla de Tarifa
- o Centros de interpretación, archivos históricos, museos, rutas u otros relacionados con el corcho

- Sede Institucional y Sala de Exposición Permanente del Conjunto Arqueológico de Baelo Claudia
- o Fiestas, tradiciones y patrimonio intangible
 - Real Feria de Tarifa y romería, se celebra a principios de septiembre
 - Carnavales
 - Feria del Ganado, se celebra en octubre
 - Festival de Cine Africano
 - Semana Santa
 - Fiestas de la Virgen del Carmen, se celebran en julio

Oferta turística:

Dada su población y su dedicación al turismo, el municipio dispone de una oferta de alojamiento y restauración amplia y variada, así como servicios complementarios de tipo deportivo y de naturaleza.

En cuanto a hoteles con categoría alta, dispone de dos hoteles de 4 estrellas y cinco de 3 estrellas. A nivel intermedio hay siete hoteles de 2 estrellas y diez de 1 estrella. Completan la oferta siete hostales, dieciocho pensiones y un albergue.

Existen también ocho campings y una casa y un apartamento rural. La amplia oferta gastronómica se pone de manifiesto con setenta y seis restaurantes de todas las tipologías y categorías.

Para más información

Oficina de Turismo de Tarifa
Paseo de la Alameda, s/n
T. 956 680 993
turismo@ayototarifa.com
www.aytotarifa.com/Turismo/index.htm



Tarifa

Castilla-La Mancha

NAVAHERMOSA

Toledo – Castilla-La Mancha - España

El municipio

Navahermosa se halla en el suroeste de la provincia de Toledo, en la comarca de los Montes de Toledo, de la cual es capital. Situada en la falda de la sierra de Galinda, su paisaje se divide entre las sierras del sur y los terrenos llanos del norte, recorridos por multitud de arroyos y con zonas encharcadas. Abundan las encinas y alcornoques, así como las zonas de olivo y viña, muy importantes en la economía de la población. Aves rapaces, ciervos y jabalíes forman parte de la fauna de la zona.

Aunque existe constancia de población en los Montes de Toledo desde la prehistoria y en época romana y visigótica, ésta se centra en las aldeas precursoras de Dos Hermanas y Cedenillas. No es hasta el siglo XV cuando, fruto de la labor repobladora en la zona, se cita por primera vez Navahermosa como zona poblada por gentes de Dos Hermanas. Así, el tejido urbano es relativamente reciente siendo construidos sus edificios singulares a partir del siglo XVI.

En el siglo XIX, casi la mitad de la población se dedicaba a la fabricación del carbón y a la producción de aceite, siendo esta una actividad en auge, que posteriormente contará con almazaras industriales y la Denominación de Origen Montes de Toledo. Entrado ya el siglo XX, cobran importancia las fábricas corcheras y de carpintería y la producción de queso manchego de calidad.

El corcho y Navahermosa

Si bien la abundancia de alcornoques facilita la saca y aprovechamiento del corcho, es la aparición de fábricas manufactureras en el siglo XX lo que más influye en la economía del municipio, contribuyendo a la prosperidad de la población.

En la actualidad sigue siendo una importante actividad económica con cuatro fábricas asentadas en Navahermosa, algunas de las cuales tienen el certificado de calidad Systemcode.

Fuente: Wikipedia y web del Ayuntamiento de Navahermosa.

Navahermosa en RETECORK

Ayuntamiento de Navahermosa

Plaza de la Constitución, 1 - 45150 Navahermosa

T. 925 410 111

www.navahermosa.es

info@navahermosa.es

Navahermosa@local.jccm.es

Algunos datos municipales:

- o Población: 4.338 habitantes (enero 2011)
- o Extensión: 129,79 km²



Espacios protegidos, zonas de especial protección para las aves, parques naturales y otros:

- o Zonas de Especial Protección para las Aves de los Ríos de la Margen Izquierda y Berrocales del Tajo
- o Zona de Especial Protección para las Aves del complejo Lagunar de la Jara
- o Zona de Especial Protección para las Aves de los Montes de Toledo

Recursos turísticos:

- o Patrimonio histórico construido
 - Casas Consistoriales, siglos XVII a XIX
 - Castillo de Dos Hermanas, siglos XII y XIII
 - Iglesia de San Miguel Arcángel, siglo XVI
 - Ermita del Milagro "La Milagra", siglo XX
 - Ermita de San Sebastián, siglo XVII
 - Casa de los Soportales
- o Patrimonio natural
 - Olivar de Navahermosa
 - Monte Telegrajo
 - Collado de la Madroña
 - Manantial de los Nacientes
 - Monte Valcavero
 - Arroyo de la Jimena
 - Cascada de la Hoz del Carbonero
 - El Risco
 - Parque Nacional de Cabañeros, situado a 12 Km. de Navahermosa
- o Fiestas, tradiciones y patrimonio intangible
 - Romería de la Milagra, se celebra el tercer domingo de mayo
 - Fiesta de San Bartolomé, 23 de agosto

- Procesión de San Antón, 16 de enero
- Semana Santa
- Procesión Virgen del Rosario, se celebra en octubre
- Procesión de San Blas, se celebra en febrero

Oferta turística:

El municipio dispone de un hotel de 3 estrellas, tres hostales, un camping, una casa rural y cuatro restaurantes.

Para más información

Ayuntamiento de Navahermosa

Plaza de la Constitución, 1

Información turística: (visitas gratuitas previa petición de cita)

T. 925 410 111

info@navahermosa.es

www.navahermosa.es



Navahermosa

Castilla y León

MUELAS DEL PAN

Zamora - Castilla y León - España

El municipio

Muelas del Pan pertenece a la comarca de Tierras del Pan, en Zamora. Situado al noroeste de la capital provincial, está formado por cuatro localidades: el núcleo de Muelas del Pan, el de Cerezal de Aliste, el de Ricobayo de Alba y el de Villaflor.

Destaca su entorno natural, muy bien conservado, con sierras de alcornoques, encinas, robles y cerezales, las rocas escarpadas de los Arribes del río Esla, el cual atraviesa el municipio y las tierras de labor y pastoreo.

En las sierras hay importantes poblaciones de zorros, corzos, jabalíes e incluso lobos. Encontramos también águilas y cigüeñas.

Se conservan algunos de los molinos (muelas) que dan nombre al municipio, junto con fuentes y viviendas de arquitectura tradicional que recuerdan el pasado de las Tierras del Pan, y que hoy en día podemos visitar a través de las rutas senderistas que recorren el territorio. De éstas, destaca la ruta del alcornoque, que llega hasta el paraje del Sofreral, un bosque de 350 hectáreas de alcornoques, los más septentrionales de la península.

Entrado el siglo XX, Muelas del Pan sufrió una importante despoblación, que parece haberse estabilizado en la actualidad.

El corcho y Muelas del Pan

La relación de Muelas del Pan, Cerezal, Ricobayo y Villaflor con el corcho se centra en la saca del mismo, no existiendo industria manufacturera en el municipio. Es de destacar el centro de interpretación de la naturaleza El Alcornocal.

Fuente: Wikipedia, web del Ayuntamiento de Muelas del Pan, web del centro de interpretación El Alcornocal y web de la comarca de las Tierras del Pan.

Muelas del Pan en RETECORK

Ayuntamiento de Muelas del Pan

C. San Roque, 4 - 49167 Muelas del Pan

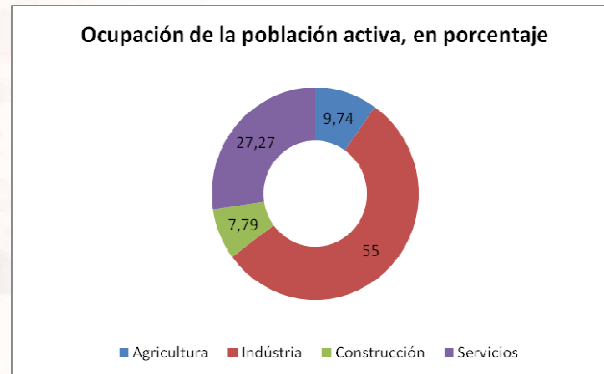
T. 980 553 005

www.ayto-muelasdelpan.com

info@ayto-alcornocal.com

Algunos datos municipales:

- o Población: 782 habitantes (2010)
- o Extensión: 72,61 km²



Espacios protegidos, zonas de especial protección para las aves, parques naturales y otros:

- o Zona de Especial Protección para las Aves de los Cañones del Duero

Recursos turísticos:

- o Patrimonio histórico construido
 - Viviendas y arquitectura popular
 - Ermita de San Esteban
 - Barca de Villaflor
 - Puente sobre el embalse Ricobayo, año 1195
- o Patrimonio natural
 - Arribes del Esla
 - Sierra Gorda
 - Embalse de Ricobayo
- o Centros de interpretación, archivos históricos, museos, rutas u otros relacionados con el corcho
 - Centro de Interpretación de la Naturaleza El Alcornocal
- o Fiestas, tradiciones y patrimonio intangible
 - Fiesta de Quintos, se celebra en enero
 - Cristo de San Esteban, se celebra por Pascua
 - Fiesta de las Águedas, se celebra en febrero
 - Fiesta de la matanza, se celebra en diciembre
 - Semana Santa

Oferta turística:

El municipio cuenta con un hotel rural, un hostel, dos casas rurales y dos restaurantes.

Para más información

Ayuntamiento de Muelas del Pan

C. San Roque 4

T. 980 553 005



Muelas del Pan

CALONGE

Girona - Cataluña - España

El municipio

Calonge se halla situado en la provincia de Girona, en plena Costa Brava. Tiene dos núcleos de población: Calonge, el centro cultural e histórico del municipio y Sant Antoni, en el frente marítimo, núcleo turístico de gran vitalidad económica.

Su paisaje va desde el macizo de Les Gavarres, con una vegetación de encinas, alcornoques, madroños, brezos y otras especies típicas del bosque mediterráneo, hasta las playas y calas recogidas del litoral, con una ancha zona de cultivos entre ambas.

Los numerosos dólmenes y menhires del municipio son testimonio de la ocupación de Calonge en la prehistoria, que se mantiene con las poblaciones íbera y romana. En el siglo VIII se inicia la construcción del castillo de Calonge, una de las mayores fortalezas de la comarca, para proteger la zona de los ataques sarracenos, habituales en aquel entonces. La misma función cumplía la torre de vigía Torre Valentina, situada en el litoral. Con el tiempo, el castillo crece en volumen e importancia hasta su actual configuración, mitad castillo mitad palacio. El convento de Santa María del Mar del Collet es fundado en el siglo XI. Actualmente, Calonge posee un núcleo urbano bien conservado con edificios y calles singulares.

En el siglo XIX, el municipio vive una época de cambio y crecimiento económico con la incorporación al mundo de la industria corchera, que durará aproximadamente hasta la Guerra Civil. Después de un periodo difícil, con la llegada de la democracia y el auge del turismo, Calonge vuelve a crecer económica y socialmente, especialmente a partir de los años 60, desarrollándose en especial el núcleo marítimo de Sant Antoni.

El corcho y Calonge

Situado entre la sierra y el mar, en plena zona de producción y manufacturación corchera, Calonge vivió a caballo de los siglos XIX y XX el apogeo de la industria corchera catalana. Actualmente la actividad corchera tiene poco peso en la economía del municipio, aunque se mantiene una empresa de fabricación de tapones de corcho y los extensos bosques de alcornoque se siguen explotando, siendo a la vez un importante recurso turístico.

Fuente: Wikipedia y web del Ajuntament de Calonge.

Calonge en RETECORK

Ajuntament de Calonge

Plaça de la Concòrdia, 7 - 17251 Calonge

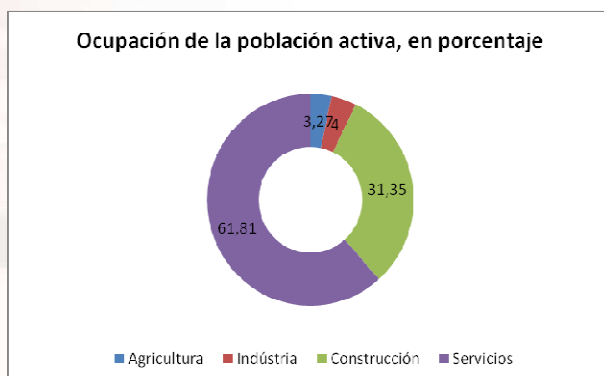
T. 972 660 375

www.ajcalonge.org

ajuntament@calonge.cat

Algunos datos municipales:

- o Población: 10.789 habitantes (enero 2011)
- o Extensión: 33,57 km²



Espacios protegidos, zonas de especial protección para las aves, parques naturales y otros:

- o Espacio de Interés Natural Massís de Les Gavarres

Recursos turísticos:

- o Patrimonio histórico construido
 - Dolmen de Puigsesforques
 - El poblado ibérico de Castell Barri *
 - El monasterio de Santa María del Mar o del Collet, siglo XI
 - Iglesia de Sant Martí, siglo XVIII
 - Castillo de Calonge, iniciado en el siglo VIII *
 - Torre Valentina, siglo XV *
 - Iglesia de Sant Antoni, siglo XX

** Elementos del patrimonio histórico construido de Calonge declarados bienes culturales protegidos entre los diez con los que cuenta el municipio.*

- o Patrimonio natural
 - Massís de Les Gavarres
 - Playas y litoral
- o Centros de interpretación, archivos históricos, museos, rutas u otros relacionados con el corcho
 - Archivo municipal
- o Fiestas, tradiciones y patrimonio intangible
 - Mercado Medieval, se celebra por Semana Santa

- Fiesta del Vi Nou (Vino Nuevo), se celebra por San Martín, en noviembre
- Festivales de Música. Julio y agosto.
- Fiesta Mayor de verano de Calonge, se celebra en julio
- Fiesta Mayor de Sant Antoni. Último fin de semana de agosto.

Oferta turística:

Siendo un municipio con una economía basada en el turismo, dispone de una oferta variada, con un hotel de 4 estrellas y cuatro de 3 estrellas en la franja media-alta. Tiene también dos hoteles de 2 estrellas y cuatro de 1 estrella. Su oferta se completa con seis campings y una casa y cuatro apartamentos rurales.

La oferta gastronómica, muy variada, comprende cincuenta y tres restaurantes.

Para más información

Oficina de Turismo de Calonge

Pl. Mayor, 2

T. 972 660 481

turisme@ajcalonge.org

www.ajcalonge.org



Calonge

CASSÀ DE LA SELVA

Girona - Cataluña - España

El municipio

Cassà de la Selva está situado a 12 km de Girona capital y del aeropuerto, a los pies del macizo de Les Gavarres, en una zona poblada de bosque mediterráneo con una vegetación formada fundamentalmente por encinas y alcornoques.

El núcleo original de población data de la Edad Media, aunque hay restos de poblaciones del paleolítico y de las civilizaciones íbera y romana. En el casco antiguo se encuentran los principales monumentos del municipio, como la iglesia gótica, del siglo XVI, y una buena cantidad de edificios señoriales de las primeras décadas del siglo XX.

La cercanía a la ciudad de Girona y al mar, con buenas comunicaciones en ambos sentidos, han propiciado una economía con gran peso del tejido industrial y los servicios y una presencia cada vez menor de la agricultura.

La sierra, que antaño fuera zona de intenso trabajo ganadero y forestal, es hoy el espacio de ocio habitual de los habitantes de Cassà, sea en actividades tradicionales como la caza o la recogida de setas, como en rutas BTT o senderismo, en su extensa red de caminos señalizados.

El corcho y Cassà de la Selva

En el siglo XIX se desarrolla una importante industria corcho taponera que fue el motor de la explosión demográfica y económica de Cassà, potenciada por la creación de una línea de ferrocarril que facilitaba la comunicación con Girona y el puerto de Palamós. Esta misma vía es ahora parte de la red de cicloturismo Vías Verdes con un trazado de casi 40 km.

La actividad corchera sigue siendo muy importante para el municipio. Actualmente hay 16 empresas corcheras que poseen el certificado de calidad Systemcode y se conservan importantes extensiones forestales con gran concentración de alcornoques.

Fuente: Wikipedia y web del Ajuntament de Cassà de la Selva.

Cassà de la Selva en RETECORK

Ajuntament de Cassà de la Selva

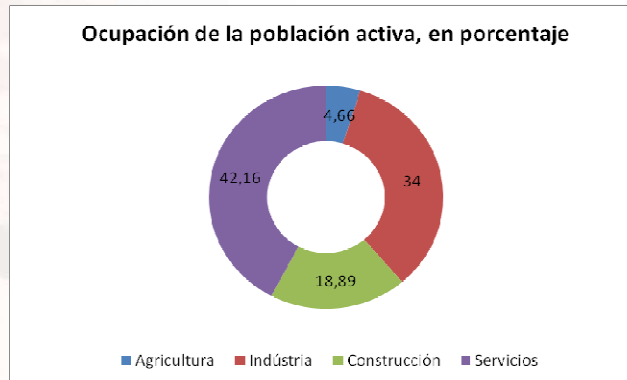
Rambla de l'Onze de Setembre, 107 - 17244 Cassà de la Selva

T. 972 460 005

www.cassa.cat

Algunos datos municipales:

- o Población: 9.926 habitantes (enero 2011)
- o Extensión: 45,16 km²



Espacios protegidos, zonas de especial protección para aves, parques naturales y otros:

- o Espacio de Interés Natural Massís de Les Gavarres

Recursos turísticos:

- o Patrimonio histórico construido
 - Poblados ibéricos (Puig Castell) y restos romanos
 - Capilla del Remei, siglos XVII a XVIII
 - Iglesia parroquial de Sant Martí, gótico, siglo XVI
 - Les Mesures, siglo XVIII
 - Can Frigola y Torre Salvana, gótico, siglo XVI *
 - Can Nadal, ecléctico, año 1905
 - Can Xifra, de origen medieval, reformada en el año 1900
 - Centro Recreativo, ecléctico, año 1892
 - Estación del Ferrocarril, neoclásica, construida en el año 1892
 - Casa del Gas, estilo modernista, construida en el 1896
 - Sala Galà, ecléctico, año 1910
 - Viaductos de Can Vilallonga
 - Parque de las Artes Contemporáneas
 - Can Trinxeria, neomedieval, 1897

** Elemento del patrimonio histórico construido de Cassà de la Selva declarado bien cultural protegido*

- o Patrimonio natural
 - Bosques de ribera
 - Massís de Les Gavarres
 - Prados de dal
- o Centros de interpretación, archivos históricos, museos, rutas u otros relacionados con el corcho

- Archivo Municipal de Cassà de la Selva
- o Fiestas, tradiciones y patrimonio intangible
 - Noche de los Músicos de Cassà
 - Feria de Energías Renovables, se celebra en septiembre
 - Fiesta Mayor, se celebra entre mayo y junio
 - Feria de Santa Tecla
 - MACCA (Muestra de animación y cortometrajes de Cassà de la Selva)
 - Feria de Caza y Pesca y Muestra Gastronómica, se celebra en marzo
 - Travessada de Les Gavarres

Oferta turística:

El municipio ofrece alojamiento en cuatro hoteles, distribuidos en uno de 4 estrellas, uno de 3 estrellas y dos de 1 estrella. Hay también tres casas de turismo rural y seis restaurantes.

Para más información

Area de Promoción Económica de Cassà de la Selva

L'estació, Parc del Carrilet

T. 972 465 243

www.cassa.cat

aodl@cassa.cat



Cassà de la Selva

LLAGOSTERA

Girona - Cataluña - España

El municipio

Llagostera está situado en el extremo meridional de la comarca del Gironès. Su término municipal, el más grande de la comarca, limita con los municipios de Santa Cristina d'Aro, Caldes de Malavella, Tossa de Mar y Cassà de la Selva.

Lo rodean el macizo de Les Gavarres y el macizo de Cadiretes-L'Ardenya, ambos con un rico patrimonio natural y una vegetación formada fundamentalmente por encinas, alcornoques, madroños, brezos, pinos, robles y zonas de castaño en las umbrías, aunque cuenta también con amplias extensiones de terreno agrícola.

Existe constancia de ocupación humana en el territorio desde el paleolítico, habiendo en la zona dólmenes y restos funerarios. De la época medieval datan el castillo del siglo XII y la declaración de baronía de Llagostera en el siglo XIV. A partir del siglo XVIII, con la implantación de la industria del corcho, el municipio vive una época de crecimiento y esplendor. Casas señoriales, el casal l'Agrícola o el Casino, símbolo de un importante movimiento asociativo sindical ligado a la industria del corcho, son hoy testimonio histórico de aquella época.

Llagostera no ha dejado de crecer hasta la actualidad. Sus valores naturales, la estratégica situación entre Girona y la Costa Brava y recursos turísticos como la Ruta del Carrilet, una de las vías verdes cicloturistas más transitadas y conocidas, continúan manteniendo la vitalidad del municipio.

El corcho y Llagostera

La relación de Llagostera con el corcho es intensa, siendo durante casi dos siglos el eje vital del municipio junto a la actividad agrícola. Si bien los macizos de Les Gavarres y Cadiretes-L'Ardenya tienen una gran superficie de alcornoques, son las fabricas y manufacturas las que marcaran el auge económico del municipio, exportando su mercancía a través del mar o de Girona, con los que comunicaba por la vía del tren, el Carrilet, actualmente reconvertida en vía cicloturista.

Actualmente no hay industria en el municipio dedicada al corcho, pero se mantiene la tradición corchera y la extensión de alcornocal.

Fuente: Wikipedia y web del Ajuntament de Llagostera.

Llagostera en RETECORK

Ajuntament de Llagostera

Plaça del Castell, 1 - 17240 Llagostera

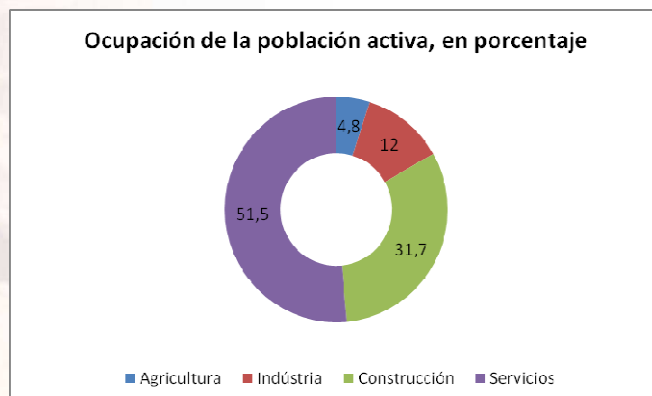
T. 972 830 375

www.llagostera.cat

ajuntament@llagostera.cat

Algunos datos municipales:

- o Población: 8.200 habitantes (2010)
- o Extensión: 76,61 km²



Espacios protegidos, zonas de especial protección para las aves, parques naturales y otros:

- o Espacio de Interés Natural *Massís de les Gavarres*
- o Espacio de Interés Natural *Massís de Cadiretes-L'Ardenya*

Recursos turísticos:

- o Patrimonio histórico construido
 - Castillo original del siglo XIII, con posteriores ampliaciones en los siglos XIV y XV
 - Iglesia de Sant Feliu, siglo XVII *
 - Casino Llagostrenc, siglo XIX
 - Torre Albertí, masía del siglo XVI
 - Casa Ca les Vídues, mansión del siglo XVI
 - Casa de Can Coris, finales del siglo XIX y siglo XX
 - Casal l'Agrícola, 1903

* *Elemento del patrimonio histórico construido de Llagostera declarado bien cultural protegido entre los tres con los que cuenta el municipio.*

- o Patrimonio natural
 - Macizo de Les Gavarres
 - Macizo de Cadiretes-L'Ardenya
- o Centros de interpretación, archivos históricos, museos, rutas u otros relacionados con el corcho
 - Museo Fundación Emili Vilà
 - Can Salades. Exposición permanente *Búsqueda del pasado. Buscar el origen, encontrar respuestas.*
 - Oficina de la Estación. Exposición permanente *Llagostera, parada y fonda.*

- o Fiestas, tradiciones y patrimonio intangible
 - Mercado romano, se celebra en marzo-abril
 - Fiesta de la Siega, se celebra en julio
 - Fiesta Mayor, se celebra en mayo
 - Jornadas gastronómicas: la cocina de la seta (otoño), mar y montaña (febrero-abril)
 - Feria de Navidad
 - Fiesta de la seta, se celebra el 12 de octubre

Oferta turística:

El municipio dispone de un hostel, un camping y dos casas rurales. La oferta gastronómica la componen quince restaurantes.

Para más información

Oficina de Turismo de Llagostera – L'Estació
Psg. Romeu s/n
T. 972 832 180 / 972 832 322
www.llagostera.cat
aodl@llagostera.cat



Llagostera

PALAFRUGELL

Girona - Cataluña - España

El municipio

El municipio de Palafrugell se encuentra situado en la provincia de Girona, en la comarca del Baix Empordà, en plena Costa Brava.

Su término municipal se encuentra en el llano fértil situado entre los macizos de Les Gavarres y Muntanyes de Begur y el mar. Posee un litoral caracterizado por la presencia de vegetación hasta la misma orilla. Palafrugell es el centro comercial y cultural, pero en la costa hay tres núcleos de población de reconocido prestigio turístico: Calella, Llafranc y Tamariu, junto con Llofriu en el interior.

Existe constancia de presencia íbera y romana en el litoral, pero es entre los siglos V y VI en que se establece la población en el interior para protegerse de las frecuentes incursiones marítimas, siendo este el origen de Palafrugell.

De carácter fundamentalmente agrario complementado con actividades pesqueras, su economía cambia radicalmente en el siglo XIX, convirtiéndose en una ciudad industrial que llegó a tener treinta y una fábricas de manufactura del corcho. Es una época de prosperidad para los habitantes del municipio y para el consistorio, que construye edificios emblemáticos como Can Mario.

Después de la guerra, el turismo sustituyó la industria corchera como principal motor económico del municipio, propiciando el crecimiento de los núcleos costeros y de Palafrugell como centro de servicios de todos ellos.

El corcho y Palafrugell

Bien comunicado, cerca del puerto de Palamós, de Girona y de Les Gavarres, de donde procedía parte de la materia primera, Palafrugell fue sede de importantes industrias corcheras, las cuales aún hoy siguen presentes en el municipio.

Actualmente cuenta con diversas empresas de fabricación corchera que poseen el certificado de calidad Systecode. Es sede, además, del Institut Català del Suro, de AECORK (Asociación de Empresarios Corcheros de Cataluña) y del Museu del Suro (Museo del Corcho), así como de RETECORK (Red Europea de Territorios Corcheros).

Fuente: Wikipedia y web del Ajuntament de Palafrugell.

Palafrugell en RETECORK

Ajuntament de Palafrugell

C. Cervantes, 16 - 17200 Palafrugell

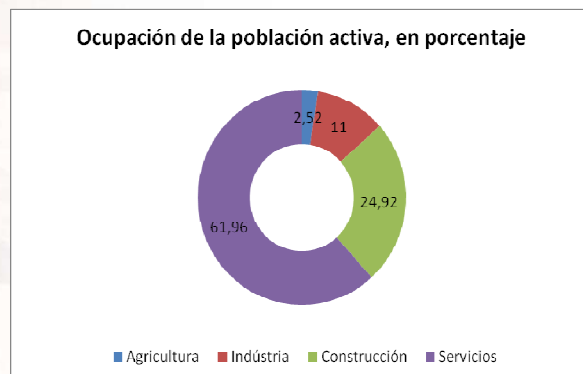
T. 972 613 100

www.palafrugell.cat

ajuntament@palafrugell.net

Algunos datos municipales:

- o Población: 23.096 habitantes (enero 2011)
- o Extensión: 26,93 km²



Espacios protegidos, zonas de especial protección para las aves, parques naturales y otros:

- o Espacio de Interés Natural Massís de Les Gavarres
- o Espacio de Interés Natural Muntanyes de Begur

Recursos turísticos:

- o Patrimonio histórico construido
 - Iglesia de Sant Martí, siglos XV a XVIII
 - Casas señoriales, siglos XVI a XIX
 - Masías fortificadas del siglo XVI a XIX *
 - Torre de los Moros, siglo XVII a XVIII *
 - Torre de Vila-seca, siglos XVI a XVII *
 - Torre y Santuario de Sant Sebastià, siglos XV a XIX *
 - Faro de Sant Sebastià
 - Poblado ibérico de Sant Sebastià *
 - Jardín botánico y Castillo de Cap Roig *
 - Conjunto histórico de Port Bo *

* Elementos del patrimonio histórico construido de Palafrugell declarados bienes culturales protegidos entre los trece con los que cuenta el municipio.

- o Patrimonio natural
 - Caminos de ronda
 - Montañas de Begur
 - Macizo de Les Gavarres
- o Centros de interpretación, archivos históricos, rutas u otros relacionados con el corcho
 - Museu del Suro (Museo del Corcho)
 - Fundación Josep Pla

- Espacio de Arte Contemporáneo Can Mario
 - Fundación Ernest Morató
 - Centro de Interpretación de la Pesca Sa Perola
 - Jardín Botánico de Cap Roig
 - Centro de Interpretación del Depósito Modernista Can Mario
- o Fiestas, tradiciones y patrimonio intangible
- Fiestas de Primavera
 - Cantadas de Habaneras, se celebran el primer sábado de Julio en Calella, el primer sábado de Agosto en Llafranc y el primer sábado de Septiembre en Tamariu
 - Festival de Jazz Costa Brava, se celebra en octubre
 - Conciertos de Juventudes Musicales, se celebran a lo largo del verano
 - Feria de Navidad
 - Fiesta de la Pela del Suro (del descorche), se celebra en junio
 - Fiestas Mayores
 - Festival Jardines de Cap Roig, se celebra durante los meses de julio y agosto

Oferta turística:

El municipio, de clara orientación turística, dispone de variada tipología de alojamiento, como corresponde a sus tres núcleos litorales. En la banda alta/media, dispone de un hotel de 4 estrellas y once de 3 estrellas. También hay cuatro hoteles de 2 estrellas y dos de 1 estrella. Finalmente hay tres hostales de 2 estrellas, dos hostales de 1 estrella, un apartotel y cuatro campings.

La amplia oferta gastronómica se refleja en los cien establecimientos de restauración de que dispone repartidos en los diferentes núcleos de población.

Para más información

Oficina de Turismo de Palafrugell
 C/ Carrilet, 2
 T. 972 30 02 28
turisme@palafrugell.cat
www.visitpalafrugell.cat



Palafrugell

SANT FELIU DE GUÍXOLS

Girona - Cataluña - España

El municipio

Sant Feliu de Guíxols es un municipio litoral situado al sur de la provincia de Girona, en la Costa Brava.

Su entorno natural se caracteriza por ser zona de conexión entre los bosques mediterráneos de los macizos de Les Gavarres y de Cadiretes-L'Ardenya, donde predominan las encinas, alcornoques y pinos, y las playas y calas mediterráneas de reconocida belleza.

Los orígenes de la población son íberos, con posteriores ocupaciones romanas. En el siglo X se instala un monasterio benedictino, alrededor del cual se estructura la vida de Sant Feliu durante la Edad Media.

La pesca y cierta actividad agrícola fueron el motor económico de Sant Feliu hasta el siglo XIX, en que el desarrollo de la industria del corcho llega al municipio. Se abren entonces fabricas de manipulados, especialmente tapones, que se transportaban desde el puerto de Sant Feliu o por el Carrilet, el tren que enlazaba la población con Girona, reconvertido hoy en vía verde cicloturista. Son legado de esta época un patrimonio arquitectónico de casas señoriales y modernistas situadas en bellos emplazamientos o el Casino.

A partir de los años 50 y 60 el turismo representa la principal fuente de riqueza y crecimiento de Sant Feliu de Guíxols.

El corcho y Sant Feliu de Guíxols

Entre el siglo XIX y la crisis de los años 30, el corcho supone la actividad económica dominante de Sant Feliu y aún hoy, aunque en menor medida, se mantiene actividad industrial corchera en el municipio. Varias de las empresas corcheras del municipio disponen del certificado de calidad Systemcode.

Fuente: Wikipedia y web del Ajuntament de Sant Feliu de Guíxols.

Sant Feliu de Guíxols en RETECORK

Ajuntament de Sant Feliu de Guíxols

Plaça del Mercat 6-9 - 17220 Sant Feliu de Guíxols

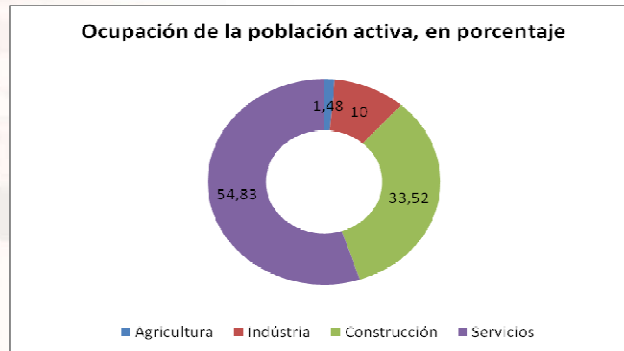
T. 972 327 000

www.guixols.cat

ajuntament@guixols.cat

Algunos datos municipales:

- o Población: 21.975 habitantes (2010)
- o Extensión: 15,92 km²



Espacios protegidos, zonas de especial protección para las aves, parques naturales y otros:

- o Espacio de Interés Natural Massís de Cadiretes-L'Ardenya
- o Espacio de Interés Natural Massís de Les Gavarres

Recursos turísticos:

- o Patrimonio histórico construido
 - Monasterio benedictino, siglo X
 - Ayuntamiento, siglo XVI
 - Antigua estación del Tren, siglo XIX
 - Casa Patxot, siglo XIX
 - Plaza del Mercado, siglo XIII
 - El Panteón Casas
 - Ermita de Sant Elm, siglo XV *
 - El Casino la Constància, siglo XIX *
 - La Porta Ferrada
 - Casas Modernistas y señoriales entre los siglos XIX y XX

** Elementos del patrimonio histórico construido de Sant Feliu de Guíxols declarados bienes culturales protegidos entre los tres con los que cuenta el municipio*

- o Patrimonio natural
 - Caminos de ronda
 - Calas y playas
 - Massís de Les Gavarres
 - Massís de Cadiretes-l'Ardenya

- o Centros de interpretación, archivos históricos, museos, rutas u otros relacionados con el corcho
 - Museo de Historia de la Ciudad
 - Museo del Salvamento Marítimo
 - Museo de Historia del Juguete
 - Museo de las Placas de Cava y Champagne
- o Fiestas, tradiciones y patrimonio intangible
 - Feria del Dibujo y Feria Jocantic, se celebran durante el mes de septiembre
 - Festival del Mar, se celebra entre mayo y junio
 - Mercado del buñuelo y productos artesanales, alrededor de Semana Santa
 - Festival Internacional de Música de Porta Ferrada, se celebra los meses de julio y agosto
 - Carnaval
 - Fiesta Mayor, se celebra entre julio y agosto

Oferta turística:

Sant Feliu de Guíxols es un importante núcleo turístico y dispone de variada oferta de servicios, con tres hoteles de 4 estrellas y cinco de 3 estrellas. Tiene también dos hoteles de 2 estrellas, dos de 1 estrella y diez hostales.

En las afueras encontramos dos campings y cuatro alojamientos rurales. La oferta se completa con cincuenta y seis restaurantes de distinta categoría y cocina.

Para más información

Oficina de Turismo de Sant Feliu de Guíxols
Pl. del Mercat 28
Casa Gareta
T. 972 820 051
turisme@guixols.net
www.guixols.cat



Sant Feliu de Guíxols

TORDERA

Barcelona - Cataluña - España

El municipio

Tordera se encuentra al norte de la provincia de Barcelona, en la comarca del Maresme, y debe su nombre al río que atraviesa la población.

Goza de una extensión considerable, con más de 84 km², una importante parte de la cual es montañosa, poblada de bosque mediterráneo, con encinas, alcornoques y pinos, en la que destaca la zona de Hortsavinyà, parte del Parque Natural del Montnegre y el Corredor. Son también de gran importancia ecológica las zonas de humedal. Tiene diversos núcleos de población, incluyendo vecindarios de masías y urbanizaciones como el ya citado Hortsavinyà, Sant Pere de Riu y Vallmanya.

Fue habitada por los íberos y posteriormente por los romanos, de la presencia de los cuales ha quedado parte de un acueducto como elemento más significativo.

Durante siglos, la agricultura fue la principal forma de vida en Tordera, siendo la industria corcho taponera, con los pequeños talleres que proliferaron, uno de los primeros elementos de industrialización, que se vio favorecida por la presencia del río y su uso como recurso hidráulico.

La industria textil y de material de construcción ha tenido una importancia crucial en el desarrollo del municipio, junto con la producción cárnica, el comercio y la actividad logística, ya que Tordera se halla muy bien comunicada por carretera.

El corcho y Tordera

Situada en una zona de producción corchera, Tordera ha compaginado la actividad extractiva alrededor del corcho con la actividad manipuladora del mismo en industrias de diverso tamaño.

Fuente: Wikipedia y web del Ajuntament de Tordera.

Tordera en RETECORK

Ajuntament de Tordera

Plaça de l'Església, 2 - 08490 Tordera

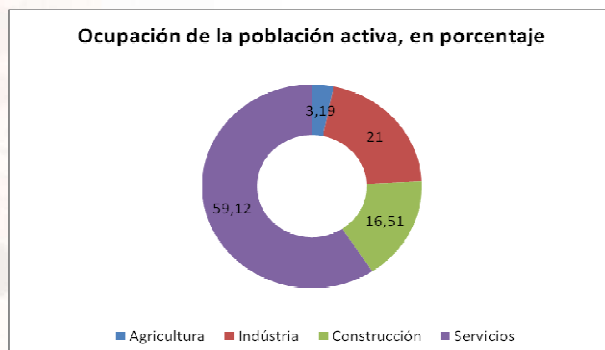
T. 937 643 717

www.tordera.org

tordera@tordera.cat

Algunos datos municipales:

- o Población: 15.641 habitantes (2010)
- o Extensión: 84,2 km²



Espacios protegidos, zonas de especial protección para las aves, parques naturales y otros:

- o Ríos y estanques de Tordera, espacios incluidos en Red Natura 2000
- o Zona de Especial Protección para las Aves Sierras del Litoral Septentrional
- o Parque Natural del Montnegre i Corredor

Recursos turísticos:

- o Patrimonio histórico construido
 - Iglesia de Sant Esteve, siglo XVIII
 - Ermita de Sant Vicenç, siglo XI
 - Ermita de Sant Andreu, siglo XII
 - Parque Prudenci Bertrana
 - Canónica de Santa María de Roca-Rossa, siglo XII *

* *Elemento del patrimonio histórico construido de Tordera declarado bien cultural protegido entre los dos con los que cuenta el municipio.*

- o Patrimonio natural
 - Hortsavinyà
 - Sant Llop y Santa Eulàlia
 - Estanques y humedales
 - Parque Natural del Montnegre i Corredor
- o Fiestas, tradiciones y patrimonio intangible
 - Mercado del Ramo, se celebra la semana anterior a Semana Santa
 - Fiesta Mayor de San Bartolomé, se celebra el 24, 25 y 26 de agosto
 - Festividad de San Poncio Mártir, se celebra el 11 de mayo
 - Mercado municipal, todos los domingos

Oferta turística:

El municipio dispone de dos hostales y una casa de turismo rural.
También dispone de dieciocho restaurantes de diversa categoría y tipología.

Para más información

Oficina de Información de Tordera
Plaza de la Concordia s/n
www.tordera.org



Tordera

Comunidad Valenciana

ESLIDA

Castellón - Valencia - España

El municipio

Eslida está situado en la provincia de Castellón, en pleno centro del Parque Natural de la Sierra de Espadán. La sierra, de abrupta orografía, ofrece un entorno de frondosos bosques de pino y alcornoque, aunque el paisaje incluye también huertos, almendros y olivos.

Aunque hay pruebas de ocupación desde la Edad de Bronce y el castillo que singulariza la población es de origen romano, es en la época de la ocupación árabe cuando Eslida alcanza su apogeo, con un notable desarrollo en todos los ámbitos: importantes mejoras agrícolas, ampliación de las murallas y el castillo, creación de una escuela de alfaquíes, etc. con el consiguiente aumento de la población. La reconquista llegó tarde a la Sierra de Espadán a causa de su difícil acceso. En 1242, Jaime I le otorga la primera carta puebla, que dotaba de autonomía a toda la zona y el pueblo prospera hasta principios del siglo XVI, cuando con el final de las instituciones musulmanas pierde población y prestigio.

A partir del siglo XVIII Eslida vive un nuevo auge, sobretudo con la producción de aceite de oliva, hasta principios del siglo XX, en que se abandonan los cultivos tradicionales y la población se desplaza a las ciudades.

Es a partir de 1950 cuando se inicia una nueva época de prosperidad, con una economía basada en el corcho y que se orienta cada vez más al turismo, con un importante peso de segundas residencias, que multiplican la población de Eslida en verano.

El corcho y Eslida

El aprovechamiento del corcho se ha mantenido como una actividad fundamental en el desarrollo económico del municipio hasta la actualidad, con cuatro fábricas de manipulación, tratamiento del corcho y fabricación de tapones en activo.

Aunque anteriormente se trabajaba exclusivamente con corcho de los alcornocales de Espadán, hoy se importa desde Andalucía y Extremadura, debido a la disminución de la producción local a causa del abandono de los montes y de los incendios forestales.

Fuente: Wikipedia, web del Ajuntament d'Eslida y web del Parque Natural de la Sierra de Espadán.

Eslida en RETECORK

Ajuntament d'Eslida

Plaza Ajuntament, 1 - 12528 Eslida

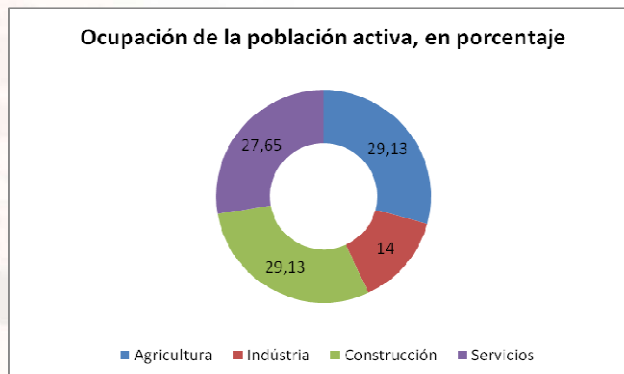
T. 964 628 000

www.eslida.es

eslida_sec@gua.es

Algunos datos municipales:

- o Población: 907 habitantes (2010)
- o Extensión: 18,1 km²



Espacios protegidos, zonas de especial protección para las aves, parques naturales y otros:

- o Parque Natural de la Sierra de Espadán
- o 100% del territorio forma parte de la Red Natura 2000

Recursos turísticos:

- o Patrimonio histórico construido
 - Castillo de Eslida, época musulmana *
 - Acueducto de la Rambla
 - Ermita del Calvario, siglo XVIII
 - Molino de Aire y alquerías dels Corral

** El Castillo de Eslida está declarado bien cultural protegido.*

- o Patrimonio natural
 - Parque Natural de la Sierra de Espadán
 - Fuentes mineromedicinales
 - Cuevas de Oret, la Ferrera y Matilde
- o Fiestas, tradiciones y patrimonio intangible
 - Fiestas de San Antonio, se celebran en enero
 - San León, domingo después de Pascua
 - Pasión de Cristo, por Semana Santa
 - Fiestas de la Juventud, última semana de julio
 - Muestra de productos de Eslida, a mediados de agosto
 - Fiesta Mayor del Santísimo Cristo del Calvario, final de agosto

Oferta turística:

El municipio cuenta con siete casas rurales y dos restaurantes.

Para más información

Oficina de Turismo de Eslida

Plaza del Ayuntamiento, 1

T. 964 62 80 00

eslida_sec@gva.es



Eslida

Extremadura

MANCOMUNIDAD DE MUNICIPIOS SIERRA DE SAN PEDRO

Cáceres y Badajoz - Extremadura - España

Los municipios

La Mancomunidad Sierra San Pedro incluye los municipios de Valencia de Alcántara, Membrío, Salorino, Santiago de Alcántara, Cedillo, Herrerueta, Herrera de Alcántara y Carbajo de la provincia de Cáceres y San Vicente de Alcántara de la provincia de Badajoz. La Mancomunidad Sierra San Pedro se sitúa en el oeste de la franja central de Extremadura, entre Portugal y las provincias de Cáceres y Badajoz. Su territorio se distribuye entre las dos provincias extremeñas.

Las laderas de las montañas están cubiertas de alcornoques, así como densos hábitats de jaras, tomillo, romero o madroño mientras que en los valles predominan las encinas y algunas zonas de cultivo. La zona dispone de un clima mediterráneo, con precipitaciones escasas o abundantes según los años, con unas temperaturas suaves en primavera que favorece una explosión de vida en esa época. En la zona hay una gran riqueza por lo que respecta a la fauna, albergando especies en grave peligro de extinción, como el águila imperial ibérica, que en esa zona tiene la mayor población mundial (unas 15 o 20 parejas reproductoras), el buitre negro (con casi 100 parejas), el lince ibérico, el gato montes, el lobo ibérico, el águila real, la culebrera y los milanos. La sierra está considerada Zona de Especial Protección de las aves desde 1989 y Zona de Especial Conservación desde 1998.

El corcho y La Mancomunidad Sierra de San Pedro

La Dehesa es con rotundidad el hábitat más presente en la Mancomunidad, un modelo de paisaje transformado por la mano del hombre durante milenios, que es hoy una garantía para el desarrollo sostenible y refugio de la biodiversidad. En la Mancomunidad Sierra San Pedro destaca la producción del corcho, con más de sesenta industrias del sector, de las cuales más de la mitad tienen el certificado de calidad Systemcode.

San Vicente de Alcántara es el centro neurálgico de la industria transformadora del corcho en Extremadura y un referente en el sector a nivel mundial por su calidad.

Mancomunidad Sierra de San Pedro en RETECORK

Sede Institucional en Valencia de Alcántara

C. Pizarro, 16-Valencia de Alcántara
T. 927 688 147
F. 927 582 484
www.mancomunidadesierrasanpedro.com

Sede Institucional en San Vicente de Alcántara

Avda. Virgen de Guadalupe, 17-06500 San Vicente de Alcántara
T. 924 411 137
www.mancomunidadesierrasanpedro.com

Algunos datos de la mancomunidad:

- o Población: 15.752 habitantes

Espacios protegidos, zonas de especial protección para las aves, parques naturales y otros:

- o La Mancomunidad Sierra de San Pedro cuenta con 11 zonas declaradas Zona de Especial Protección para las Aves (ZEPA) y Lugar de Interés Comunitario (LIC)
- o Ocho municipios de la Mancomunidad Sierra de San Pedro se encuentran dentro del Parque Natural del Tajo Internacional.

Recursos turísticos:

- o Patrimonio histórico construido

La Mancomunidad Sierra San Pedro cuenta con gran cantidad de monumentos históricos de gran valor. Nombramos algunos de ellos.

- Conjunto de Dólmenes *
- Iglesia de Nuestra Señora de Rocamador (Valencia de Alcántara) *
- Barrio gótico de Valencia de Alcántara *
- Ermita de Santa Ana *
- Castillo de Piedrabuena del S. XIV (San Vicente de Alcántara)

** Elementos del patrimonio histórico construido de la Mancomunidad Sierra San Pedro declarados bienes culturales protegidos.*

- o Patrimonio natural

- Parque Natural Tajo Internacional
- Zona de Interés Regional (Z.I.R.) Sierra de San Pedro

- o Centros de interpretación, archivos históricos, museos, rutas u otros relacionados con el corcho

- Centro de Interpretación de la Naturaleza El Péndere (Santiago de Alcántara)
- Centro de Desarrollo Rural (Valencia de Alcántara)
- Centro Cultural Conventual Santa Clara (Valencia de Alcántara)
- Alas Centro de Interpretación (San Vicente de Alcántara)
- Centro de Interpretación de Valencia de Alcántara
- Centro de Interpretación del Megalitismo (Santiago de Alcántara)
- Museo del Corcho (San Vicente de Alcántara)
- Aula de la Naturaleza Sierra del Naranjal (San Vicente de Alcántara)

- o Fiestas, tradiciones y patrimonio intangible

Cada municipio que forma parte de la Mancomunidad Sierra de San Pedro tiene sus propias fiestas y tradiciones como los carnavales, las romerías, las procesiones de Semana Santa, etc.

Destaca también, el Corpus Christi de San Vicente de Alcántara, declarada Fiesta de Interés Turístico Regional, el Festival Medieval Boda Regia de Valencia de Alcántara, el

Festival Internacional de Folclore de Cedillo, la Mascarrá y el Maugust, que se celebran en varios de los municipios de la mancomunidad, etc.

Oferta turística:

La Mancomunidad de Sierra de San Pedro dispone de un hotel de 4 estrellas, cinco hoteles de una estrella, dos hoteles rurales, un alberge, ocho apartamentos rurales y dieciséis casas de turismo rural.

Su oferta se complementa con veintiún restaurantes.

Para más información

Mancomunidad Sierra San Pedro

T. 927 688 147 / 924 411 137

www.mancomunidadsierrasanpedro.com



Mancomunidad Sierra San Pedro

SAN VICENTE DE ALCÁNTARA

Badajoz - Extremadura - España

El municipio

San Vicente de Alcántara está situado al noroeste de la provincia de Badajoz, en la comarca de la Tierra de Badajoz los Baldíos. Su paisaje se caracteriza por las dehesas y vegas y especialmente por la Sierra de San Pedro, que aporta al municipio unos excepcionales recursos cinegéticos.

Se tiene constancia de la presencia humana en este territorio desde la prehistoria y, de hecho, la comarca de San Vicente forma parte de un importante foco megalítico, como atestiguan la abundancia de dólmenes, menhires y otros monumentos funerarios. También los romanos poblaron el territorio del municipio y se han encontrado muchos restos de esta época.

En el siglo XVI, ya bajo el dominio de la orden de Alcántara, se llevaron a cabo diversas repoblaciones y se construyó el castillo de Piedrabuena, una fortaleza señorial incluida en la ruta de castillos de Extremadura.

Con un término municipal reducido, San Vicente de Alcántara se dedica a actividades industriales, especialmente a finales del siglo XVIII y principios del XIX, como curtido de pieles y calzado. Sin embargo, la industria corchera ha sido el sector de actividad más importante desde mediados del siglo XIX.

El corcho y San Vicente de Alcántara

La primera fábrica de corcho data de 1872, pero fue a inicios del siglo XX cuando la industria corchera creció con gran empuje.

En la actualidad existen más de 60 fábricas corcheras, que suponen el sustento económico de la población, de las cuales más de veinte tienen el certificado de calidad Systemcode.

El municipio es también la sede de ASECOR (Agrupación Sanvicenteña de empresarios del corcho) así como del Museo del Corcho.

Fuente: Wikipedia, web del Ayuntamiento de San Vicente de Alcántara y web del centro Alas.

San Vicente de Alcántara en RETECORK

Ayuntamiento de San Vicente de Alcántara

Parque de España, 1 - 06500 San Vicente de Alcántara

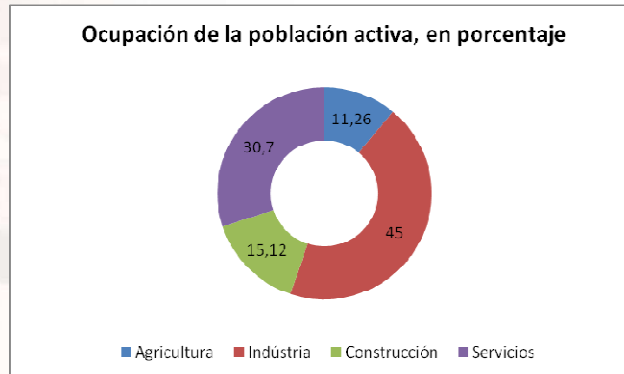
T. 924 410 050

www.sanvicentedealcantara.es

svicente@dip-badajoz.

Algunos datos municipales:

- o Población: 5.808 habitantes
- o Extensión: 275,3 km²



Espacios protegidos, zonas de especial protección para las aves, parques naturales y otros:

- o Zonas de Especial Protección para las Aves, en el Nacimiento del río Gevora y río Devora Alto
- o Sierra de San Pedro. Zona de Especial Protección para las Aves (1998), Zona Especial de Conservación (1998), Zona de Interés Regional (2006) y Lugar de Importancia Comunitaria. Pueden encontrarse la mejor representación de flora y fauna asociada al bosque y matorral mediterráneo de Extremadura y posiblemente de la Península Ibérica.
- o Zona de Especial Protección para las Aves de colonias de Cernícalo Primilla en el núcleo urbano

Recursos turísticos:

- o Patrimonio histórico construido
 - Conjunto megalítico, formado por 9 dólmenes neolíticos
 - Iglesia de San Vicente Mártir, siglo XVIII
 - Ermita de Santa Ana, siglo XVIII*
 - Castillo de Piedrabuena, siglo XIV
 - Plazas con blasones, del siglo XVI al XIX

* La ermita de Santa Ana está declarada bien cultural protegido.

- o Patrimonio natural
 - Dehesas Mayorga y Piedrabuena
 - Sierra de San Pedro
 - Las vegas
 - Las charcas

- o Centros de interpretación, archivos históricos, museos, rutas u otros relacionados con el corcho
 - Alas, Centro de Interpretación de la Sierra de San Pedro
 - Museo del Corcho
 - Aula de la Naturaleza Sierra del Naranjal, en la pedanía El Convento.
- o Fiestas, tradiciones y patrimonio intangible
 - San Vicente Mártir, se celebra en enero
 - Romerías Virgen de Fátima, se celebran en mayo
 - Fiesta del Guindo, se celebra la víspera de San Juan
 - San Cristóbal, se celebra el primer domingo de julio
 - San Miguel, patrón del corcho, se celebran las fiestas a finales de septiembre
 - Corpus Christi (Fiesta de Interés Turístico Regional)
 - Romerías Virgen de Mayorga, se celebran en mayo
 - Romería San Isidro Labrador, se celebra en mayo

Oferta turística:

El municipio dispone de un hotel de 4 estrellas y un hotel rural, además de un albergue y dos casas rurales. También hay seis restaurantes.

Para más información

Ayuntamiento de San Vicente de Alcántara
T. 924 410 050
svicente@dip-badajoz.es
www.sanvicentedealcantara.es





RETECORK

RED EUROPEA DE TERRITORIOS CORCHEROS

Sede
Ajuntament de Palafrugell
C. Cervantes, 16
17200 Palafrugell. Girona, España
T. +34 972 613 155 / 972 613 100
F. +34 972 302 804
retecork@retecork.org

www.retecork.org

Con la colaboración de:



Fundación Biodiversidad